

# Cartilha Informativa

# COVID-19

Macrorregião  
Campo Grande

7

Vigilância em Saúde / Gerência Técnica de Influenza e Doenças Respiratórias 19/06/2020

A proposta do presente material é oferecer um panorama da situação do COVID-19 na macrorregião de Campo Grande composta por 34 municípios.

A seguir, estão inseridos dados sobre os casos notificados, casos confirmados, óbitos, taxa de incidência e de isolamento social até 19/06/2020.

As populações residentes em cada município são divulgadas pelo IBGE e representam a estimativa de habitantes em 2019.

Os dados do COVID-19 de casos notificados, confirmados e óbitos são alimentados pelas Secretarias Municipais de Saúde através dos sistemas de informações oficiais: SIVEP GRIPE e E-SUS VE.

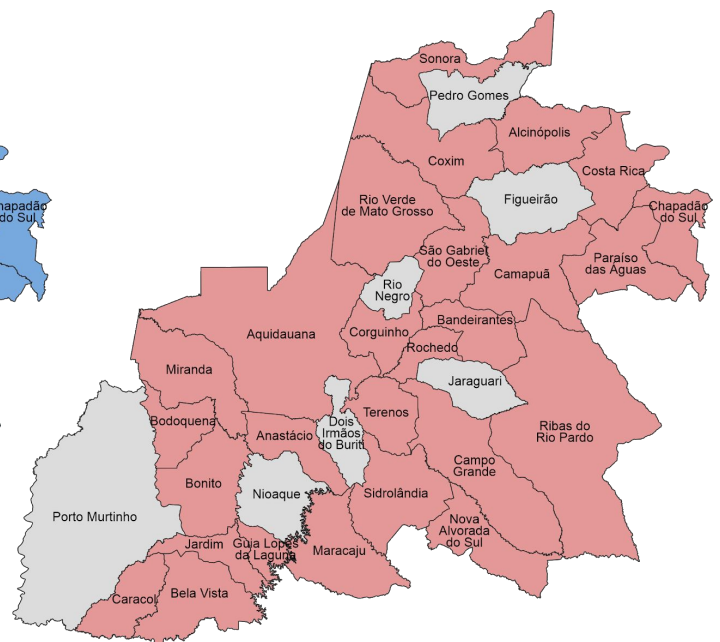
A taxa de incidência por 100 mil habitantes é calculada pela fórmula:

$$\text{Taxa de incidência} = \frac{\text{Número de casos confirmados}}{\text{População}} \times 100 \text{ mil}$$

Os dados de isolamento social a nível municipal são fornecidos pela empresa *Inloco* e não representam a população em sua totalidade, mas uma amostra dela.

Os dados publicados a partir de 19/05/2020, tem como fonte de dados os sistemas de informações oficiais SIVEP GRIPE e E-SUS VE. Os dados informados são alimentados pelos municípios.

# ► COVID-19 na Macrorregião de Campo Grande



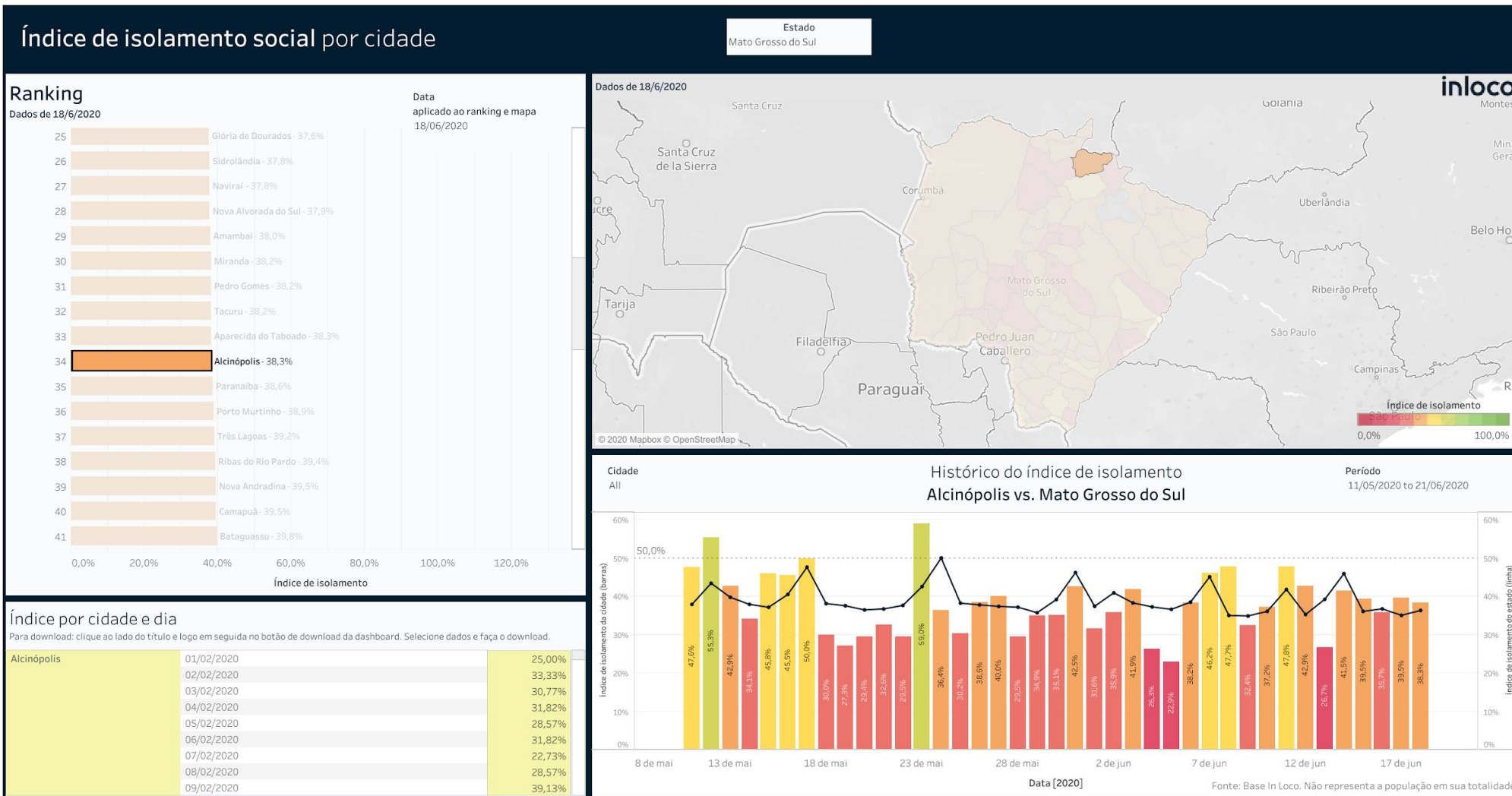
 Casos notificados

 Casos confirmados

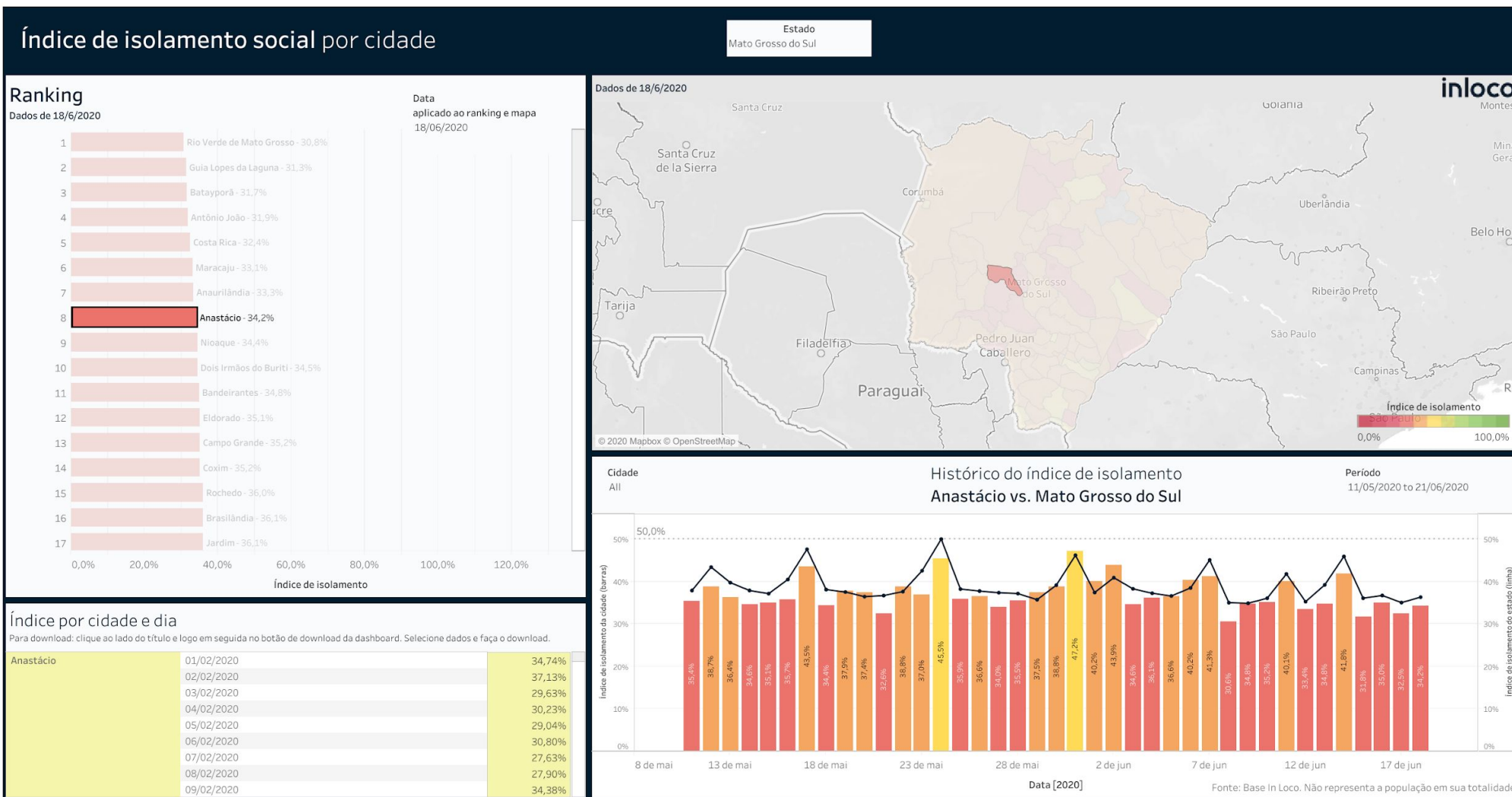
## ► COVID-19 na Macrorregião de Campo Grande

Município	População	Casos Notificados	Casos Confirmados	Incidência de Casos Confirmados / 100 Mil Habitantes	Óbitos
Alcinópolis	5.343	9	1	18,7	-
Anastácio	25.135	50	3	11,9	1
Aquidauana	47.871	126	1	2,1	-
Bandeirantes	6.788	27	1	14,7	-
Bela Vista	24.629	20	2	8,1	-
Bodoquena	7.875	10	1	12,7	-
Bonito	21.976	158	62	282,1	-
Camapuã	13.711	55	3	21,9	-
Campo Grande	895.982	9.902	975	108,8	8
Caracol	6.116	46	11	179,9	-
Chapadão do Sul	25.218	616	91	360,9	-
Corguinho	5.947	7	1	16,8	-
Costa Rica	20.823	260	17	81,6	-
Coxim	33.543	90	10	29,8	-
Dois Irmãos do Buriti	11.385	15	-	-	-
Figueirão	3.051	6	-	-	-
Guia Lopes da Laguna	9.895	726	252	2546,7	-
Jaraguari	7.187	8	-	-	-
Jardim	26.097	385	48	183,9	-
Maracaju	47.083	103	5	10,6	-
Miranda	28.013	27	1	3,6	-
Nioaque	13.930	28	-	-	-
Nova Alvorada do Sul	21.882	63	7	32,0	-
Paraíso das Águas	5.555	69	5	90,0	-
Pedro Gomes	7.674	11	-	-	-
Porto Murtinho	17.131	33	-	-	-
Ribas do Rio Pardo	24.615	89	11	44,7	-
Rio Negro	4.831	9	-	-	-
Rio Verde de Mato Grosso	19.746	84	7	35,5	-
Rochedo	5.499	18	3	54,6	-
São Gabriel do Oeste	26.771	317	55	205,4	-
Sidrolândia	57.665	118	11	19,1	1
Sonora	19.274	111	27	140,1	-
Terenos	21.806	37	2	9,2	-

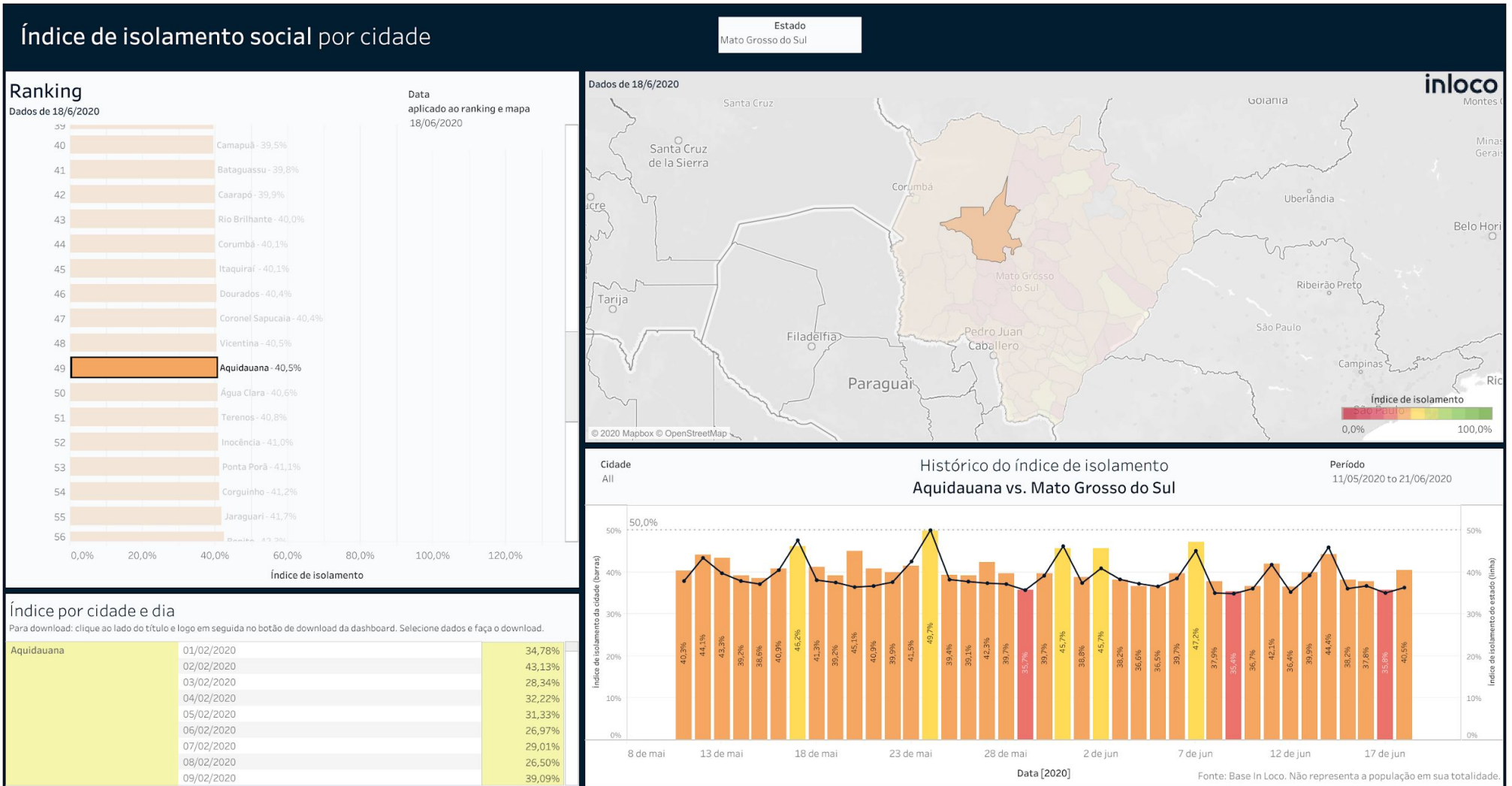
# Índice de Isolamento Social :: Alcínópolis



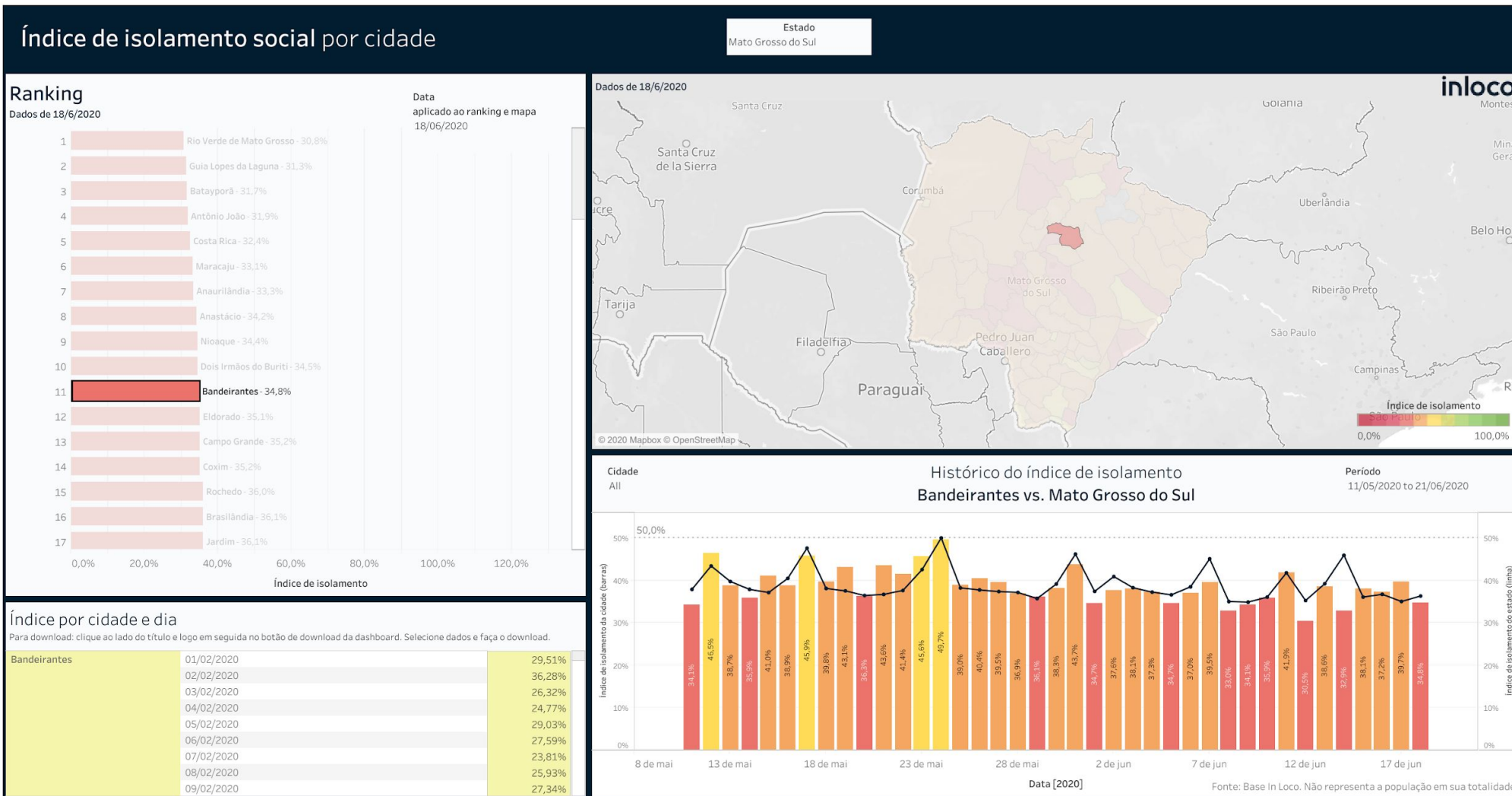
# ▶ Índice de Isolamento Social :: Anastácio



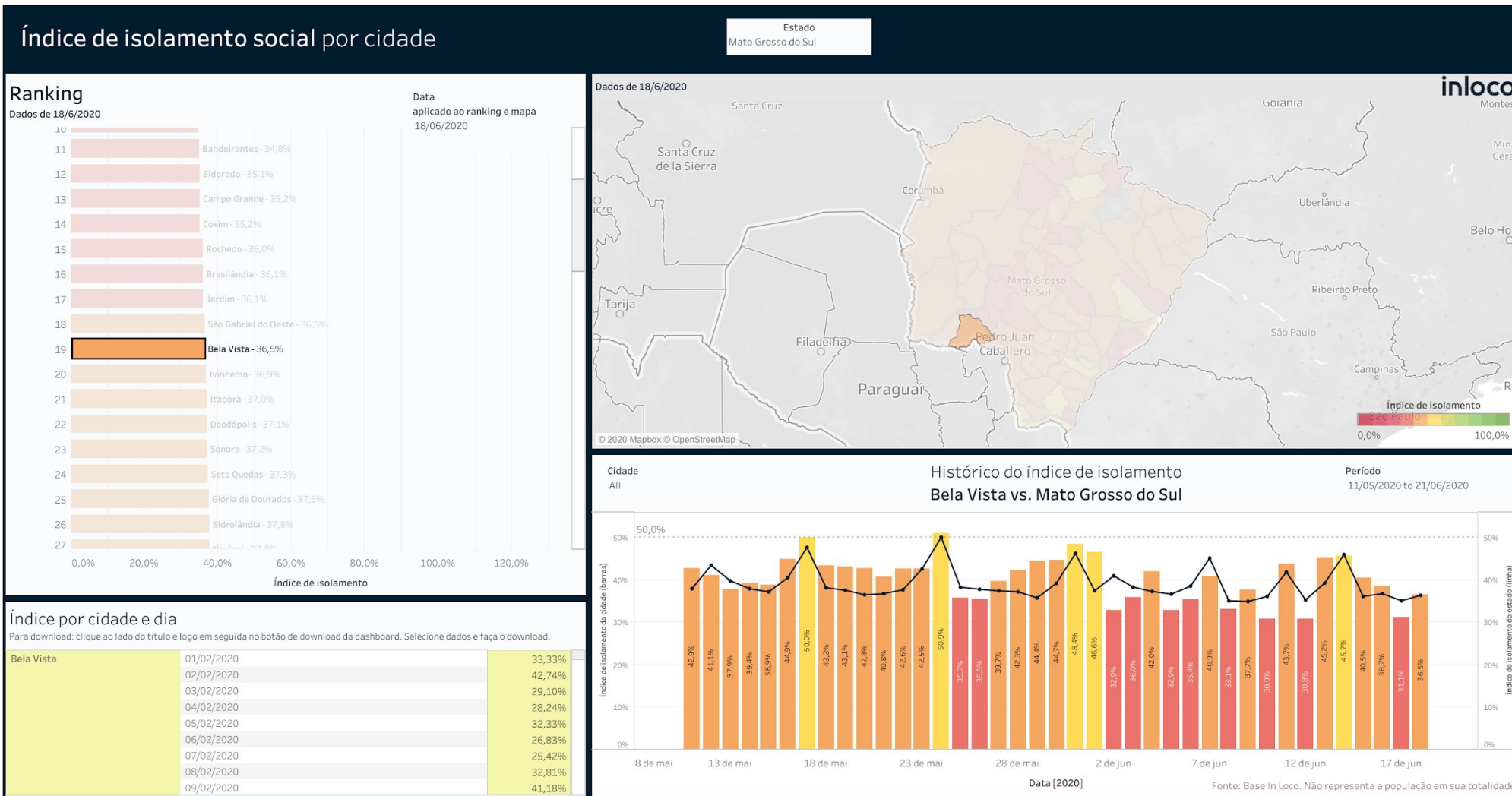
# Índice de Isolamento Social :: Aquidauana



# Índice de Isolamento Social :: Bandeirantes

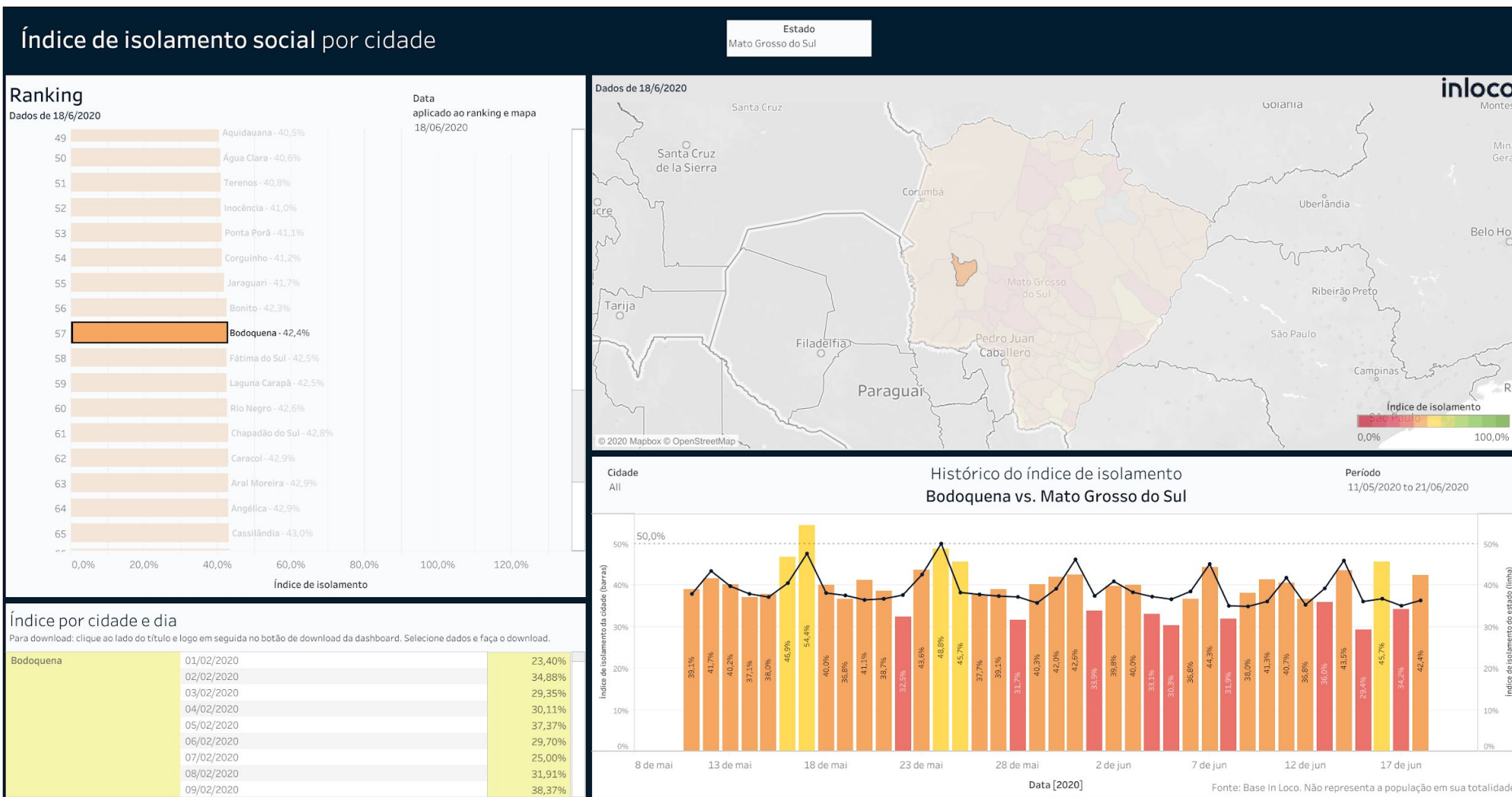


# Índice de Isolamento Social :: Bela Vista

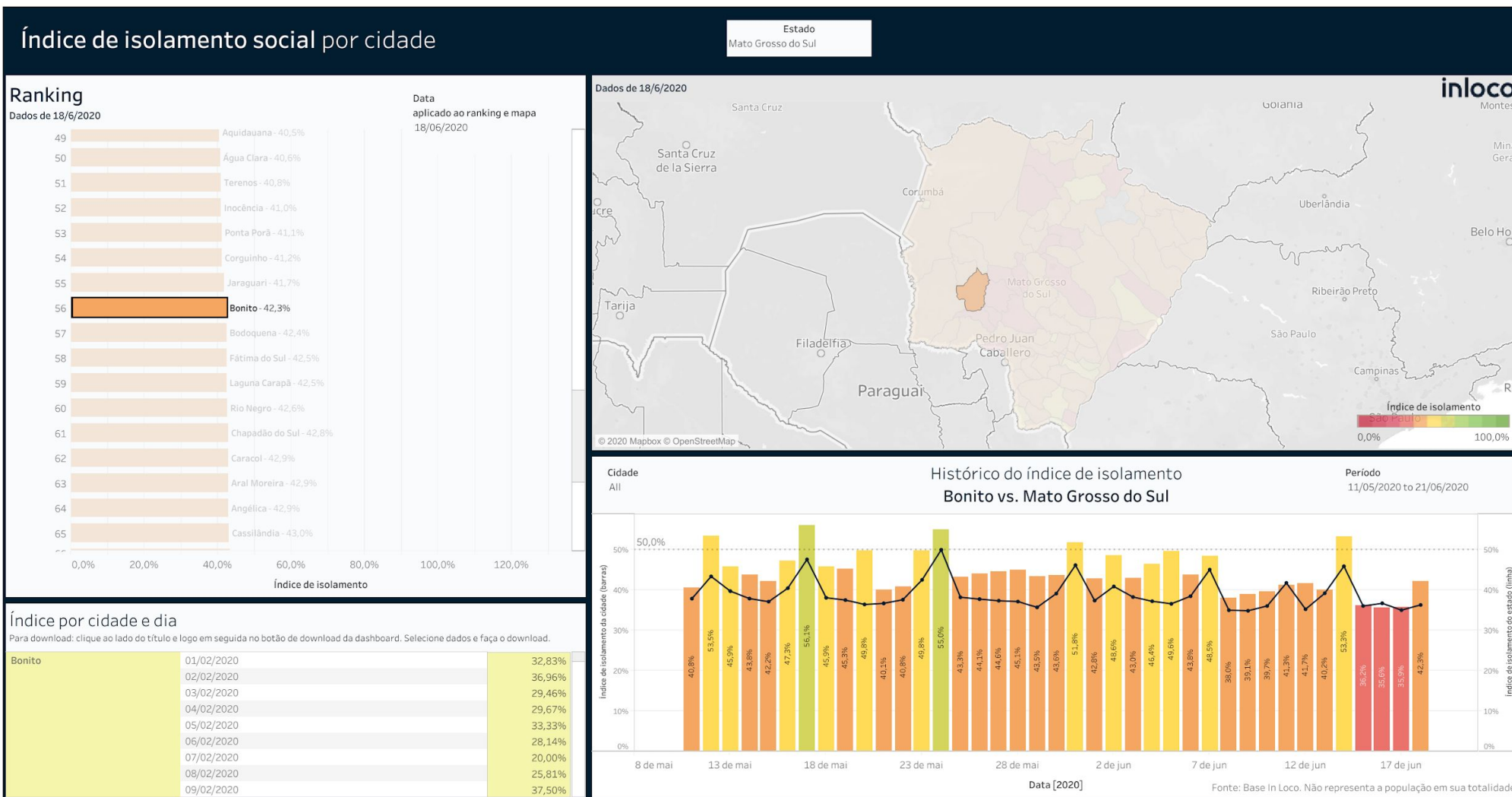




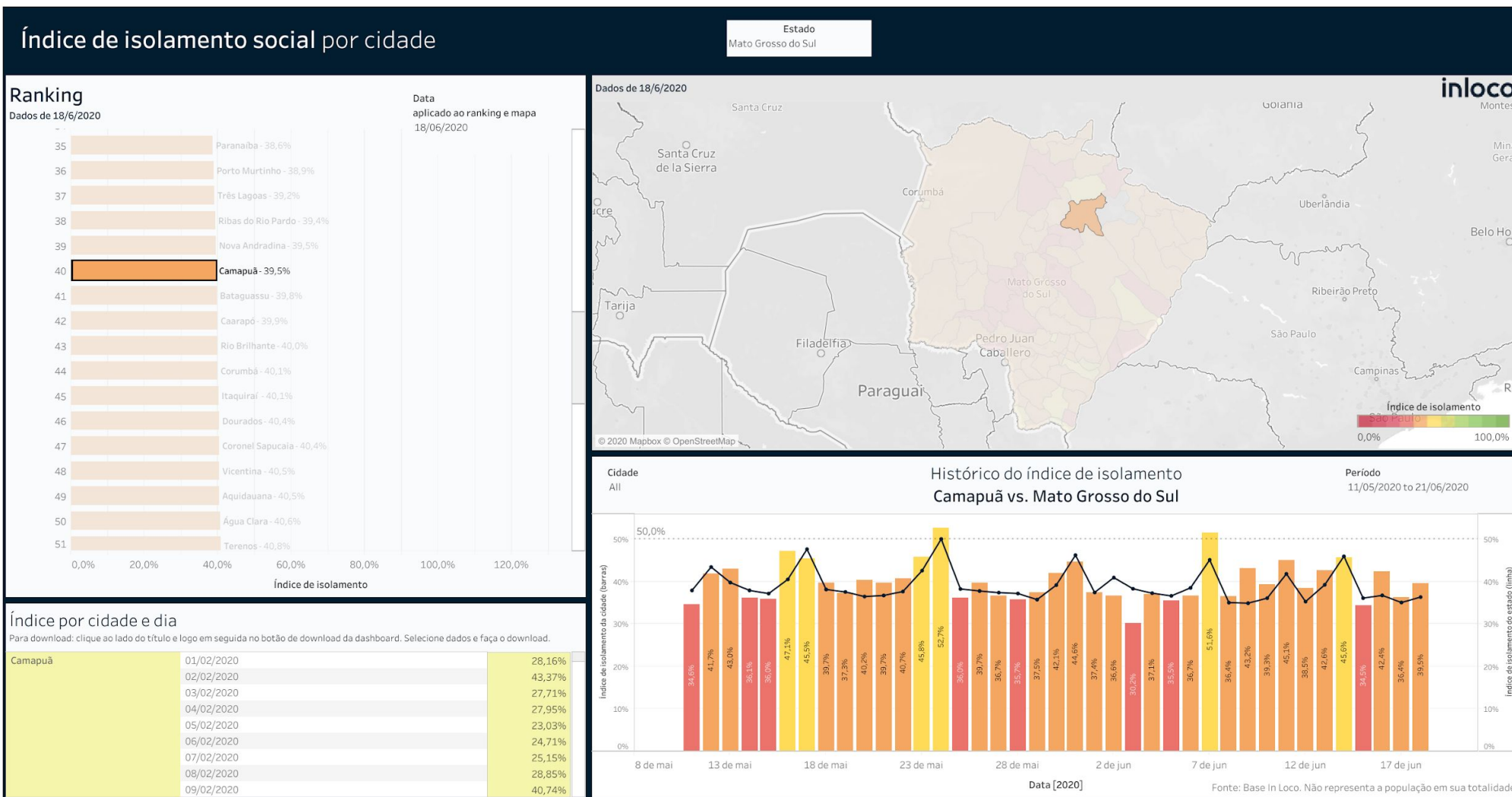
# Índice de Isolamento Social :: Bodoquena



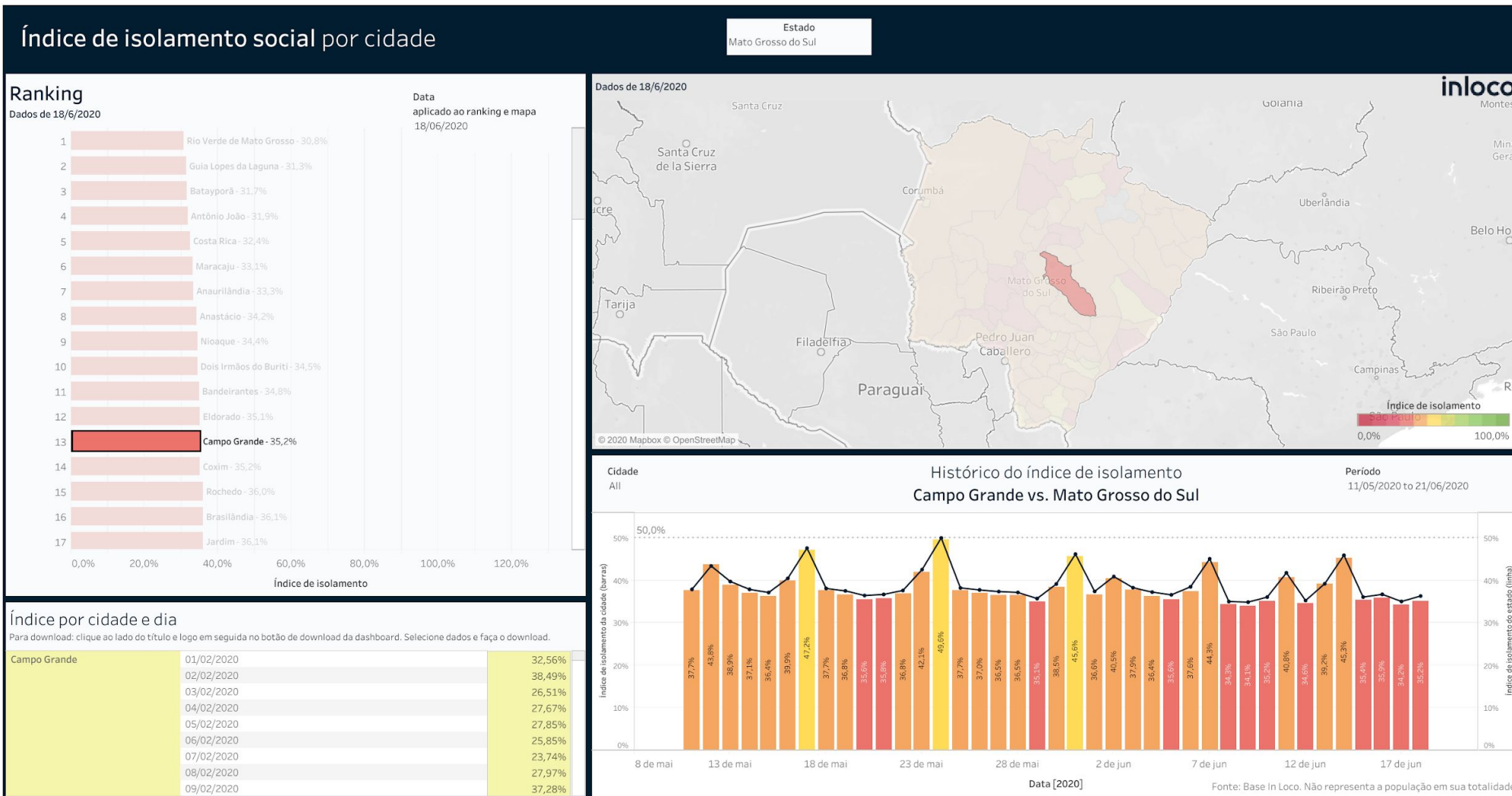
# Índice de Isolamento Social :: Bonito



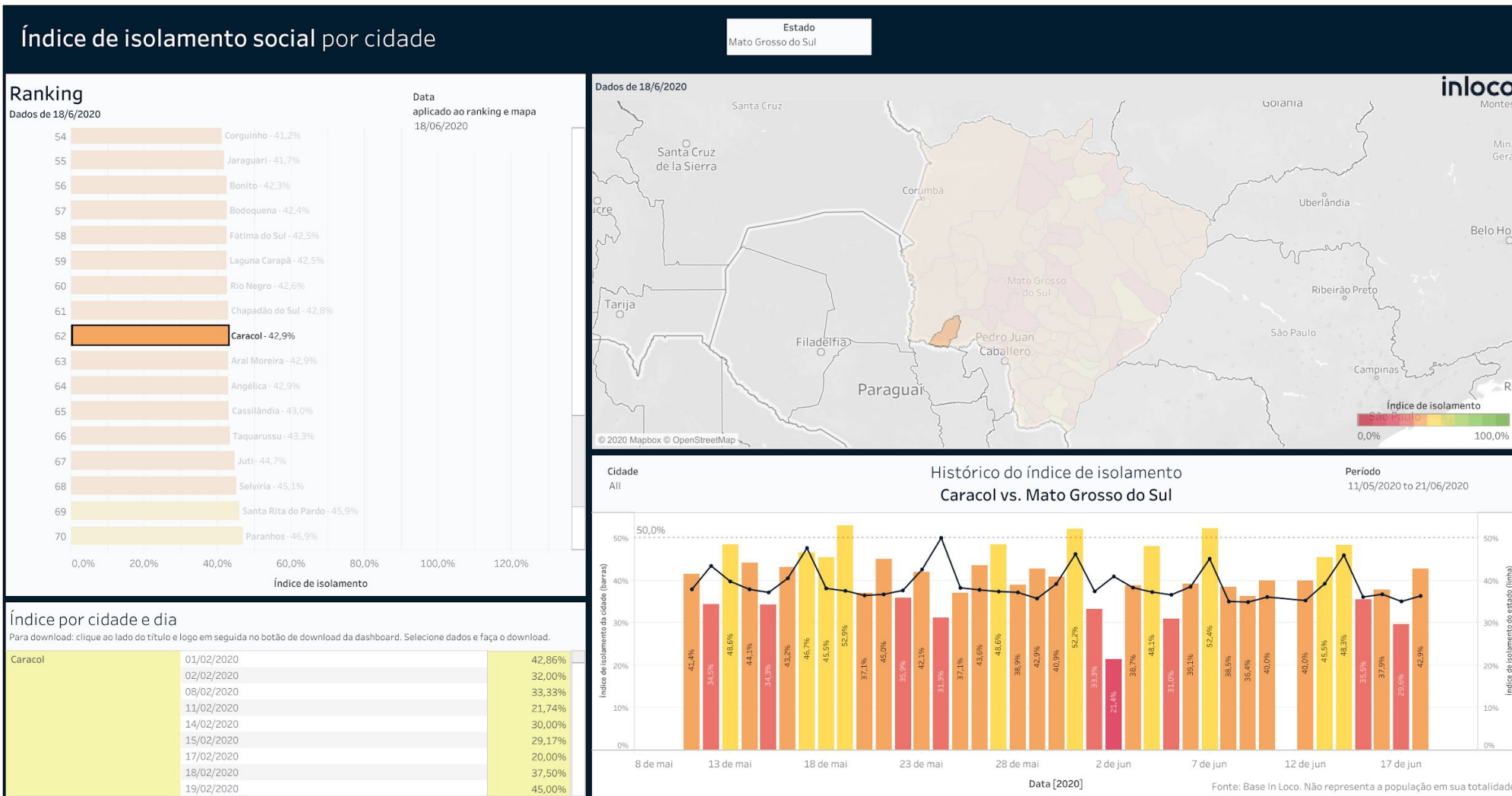
# Índice de Isolamento Social :: Camapuã



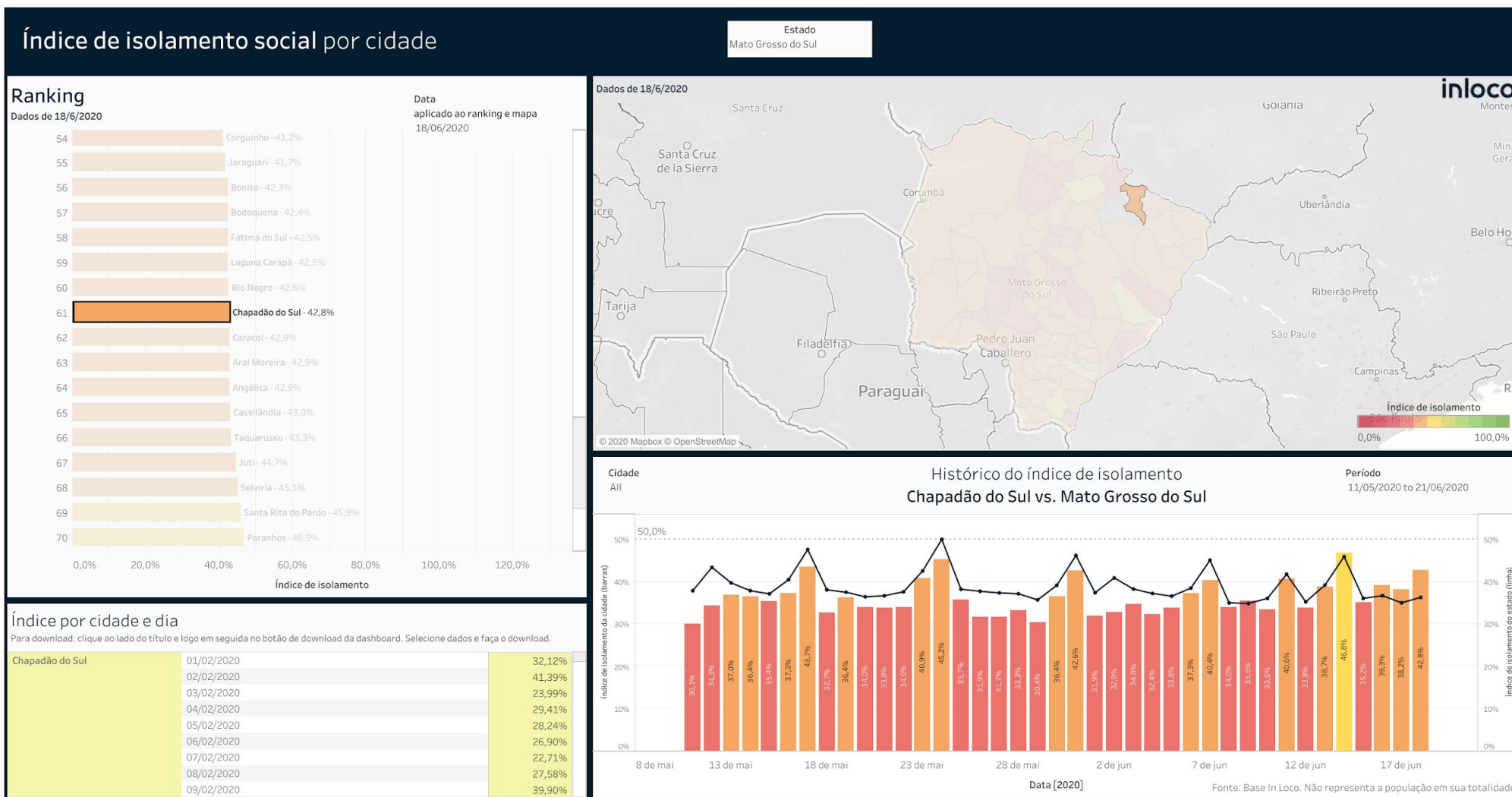
# Índice de Isolamento Social :: Campo Grande



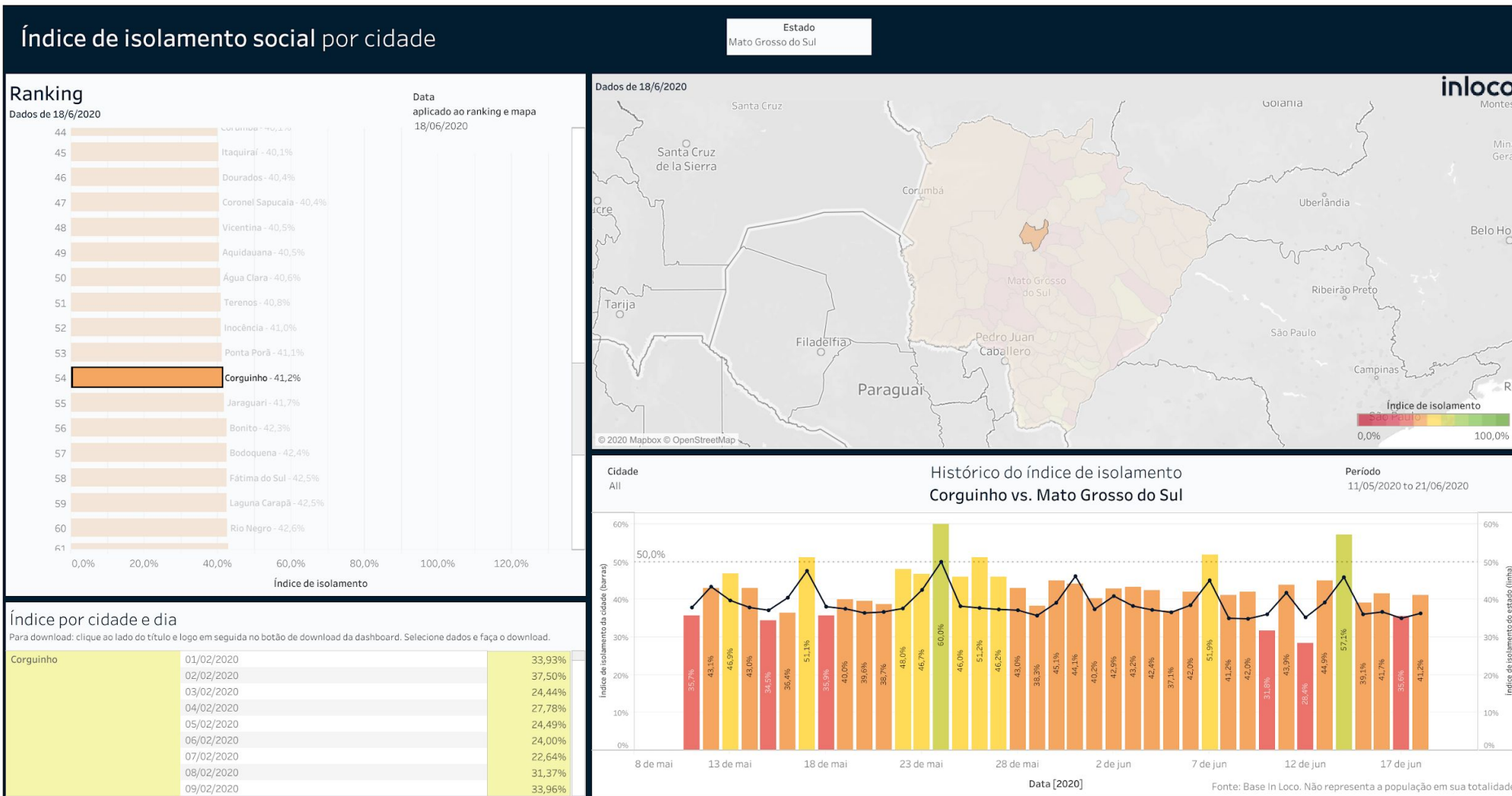
# Índice de Isolamento Social :: Caracol



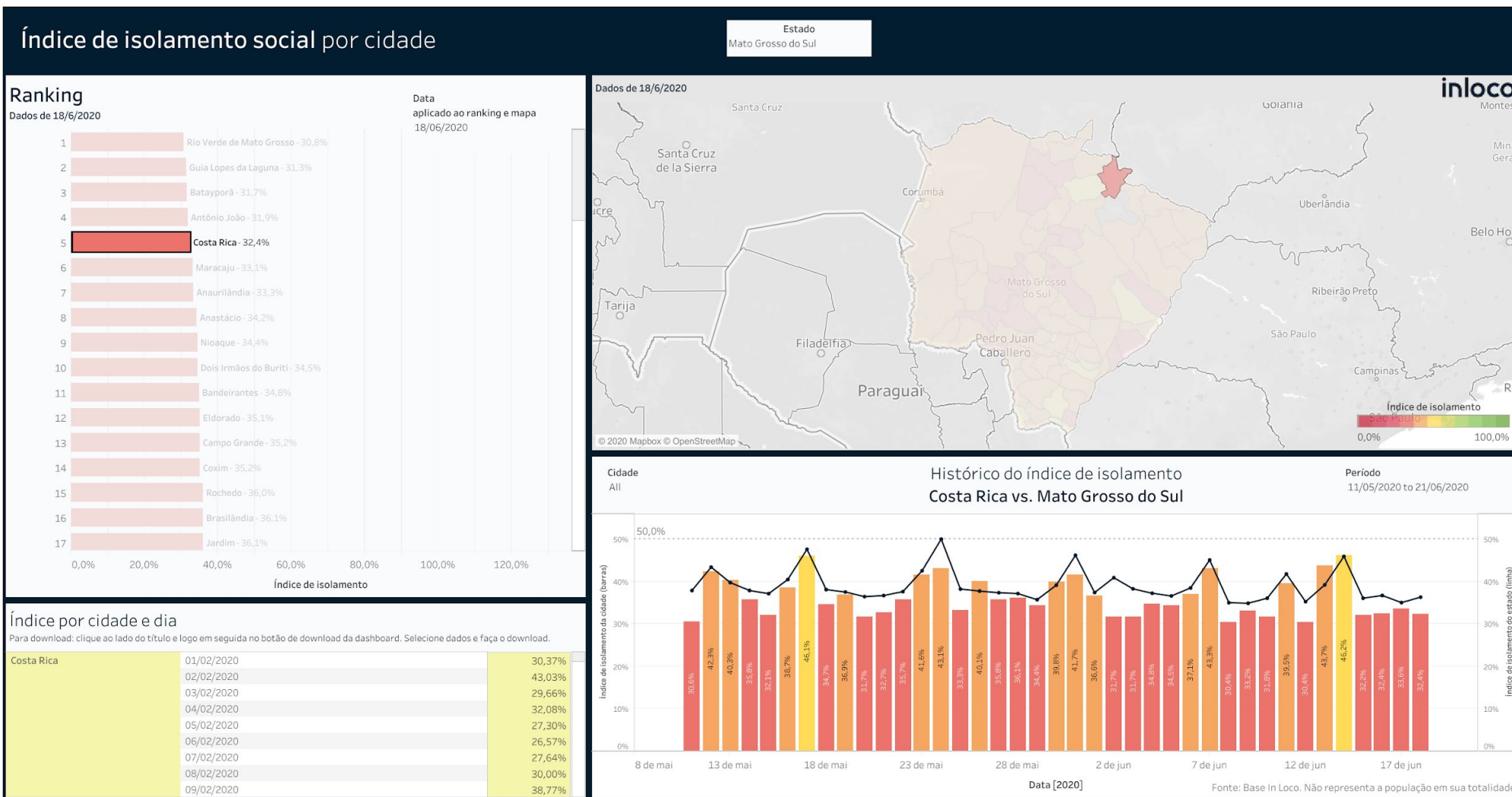
# Índice de Isolamento Social :: Chapadão do Sul



# Índice de Isolamento Social :: Corguinho

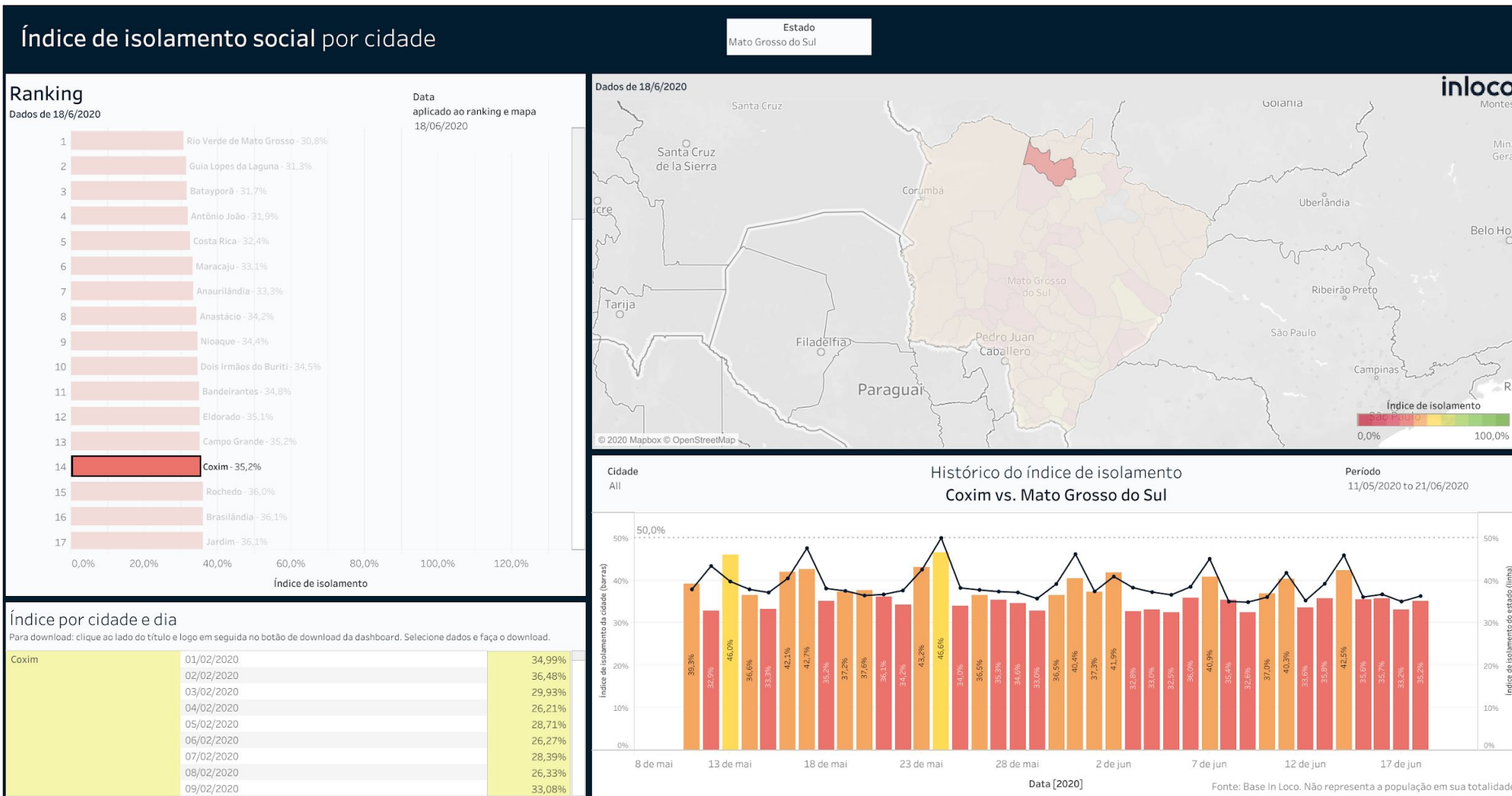


# ▶ Índice de Isolamento Social :: Costa Rica

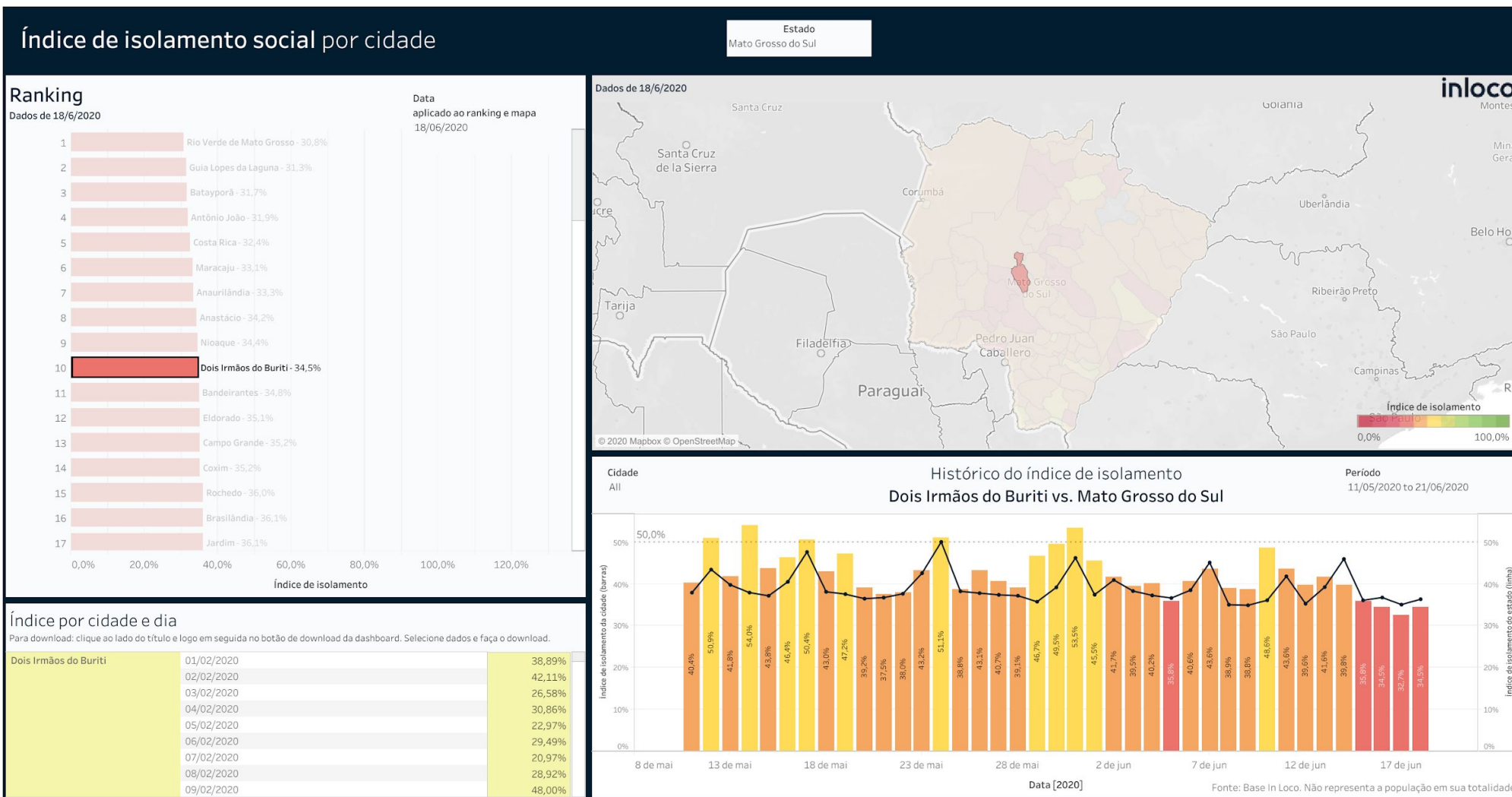




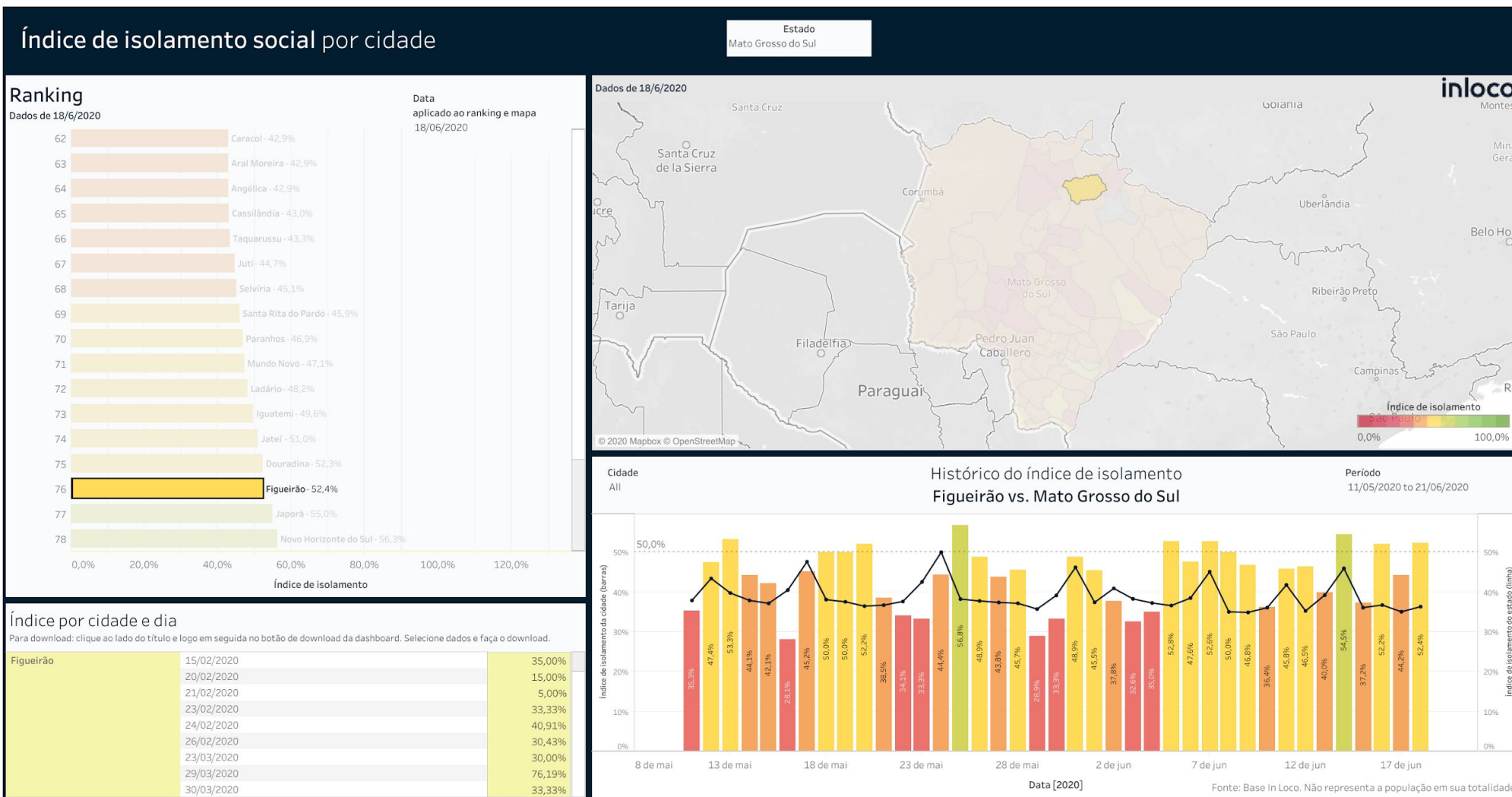
# Índice de Isolamento Social :: Coxim



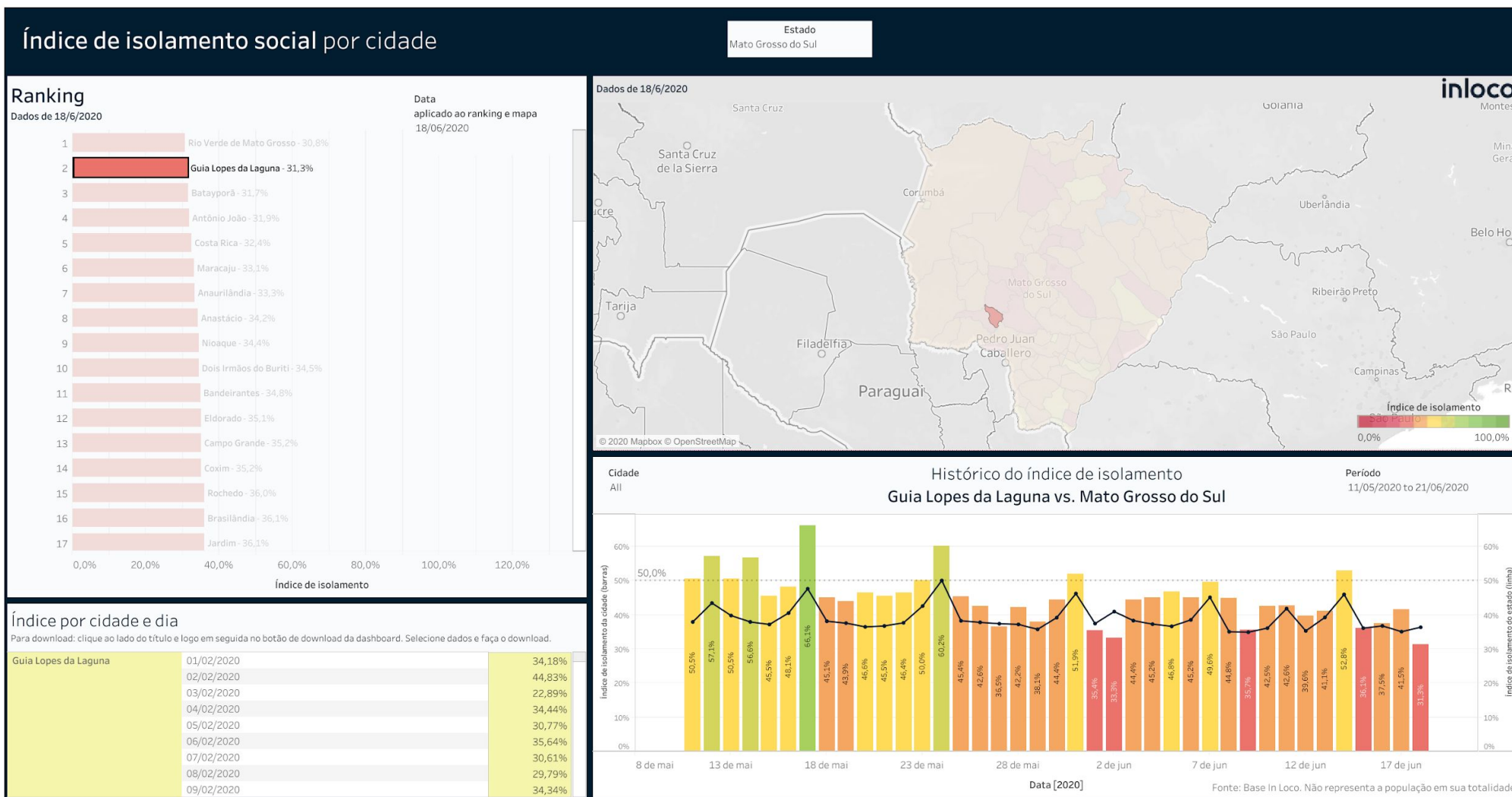
# Índice de Isolamento Social :: Dois Irmãos do Buriti



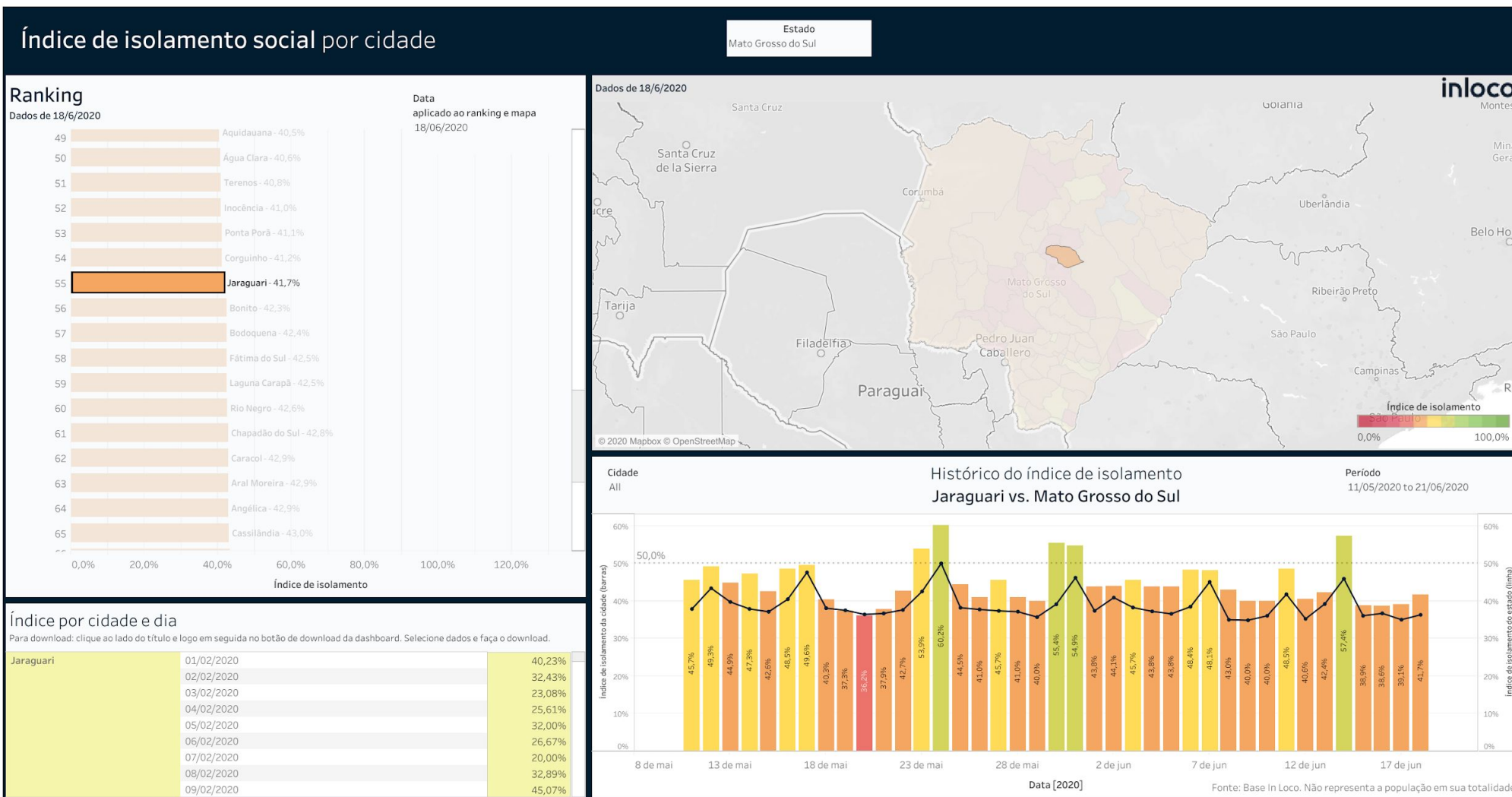
# Índice de Isolamento Social :: Figueirão



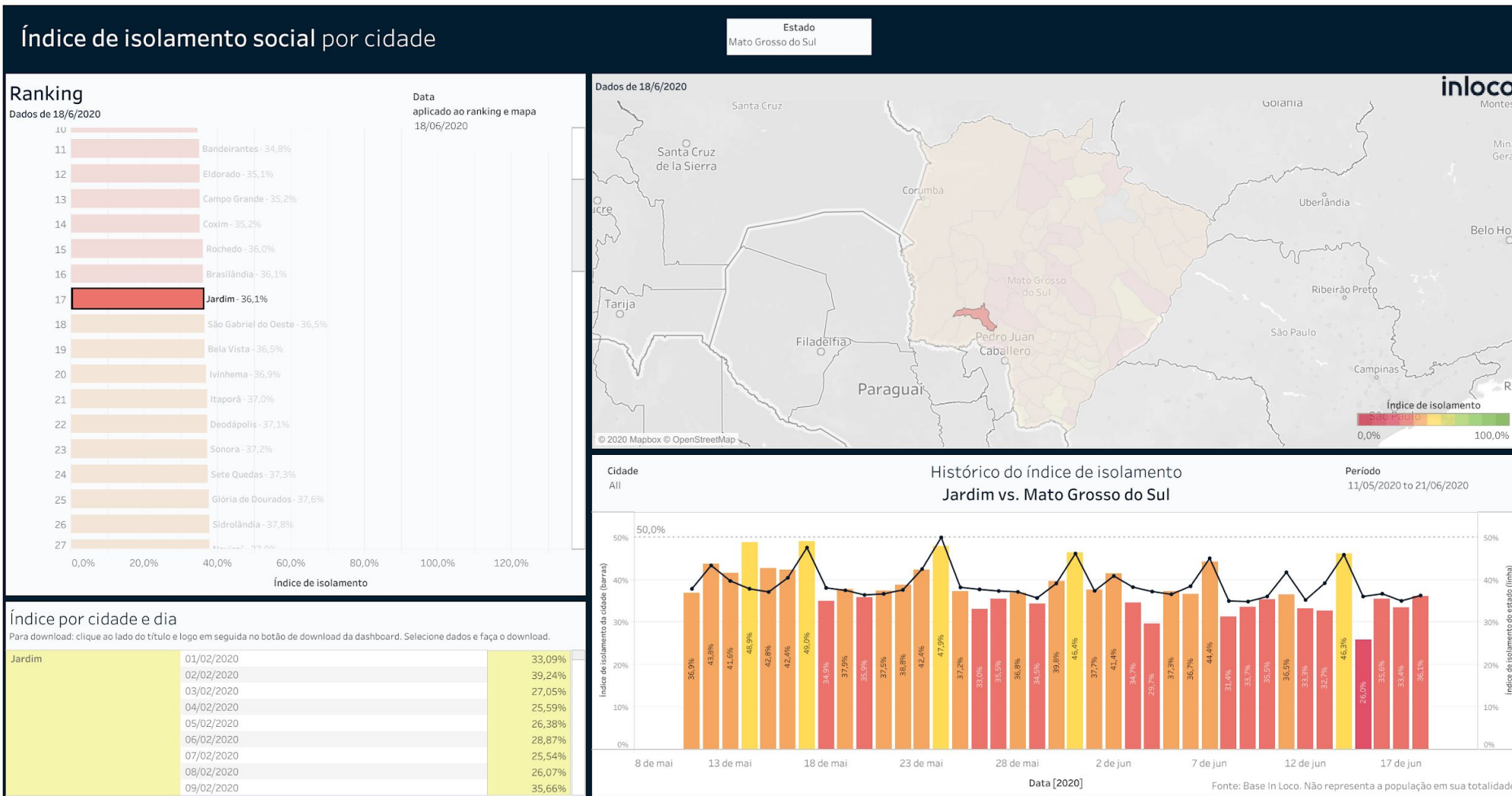
# Índice de Isolamento Social :: Guia Lopes da Laguna



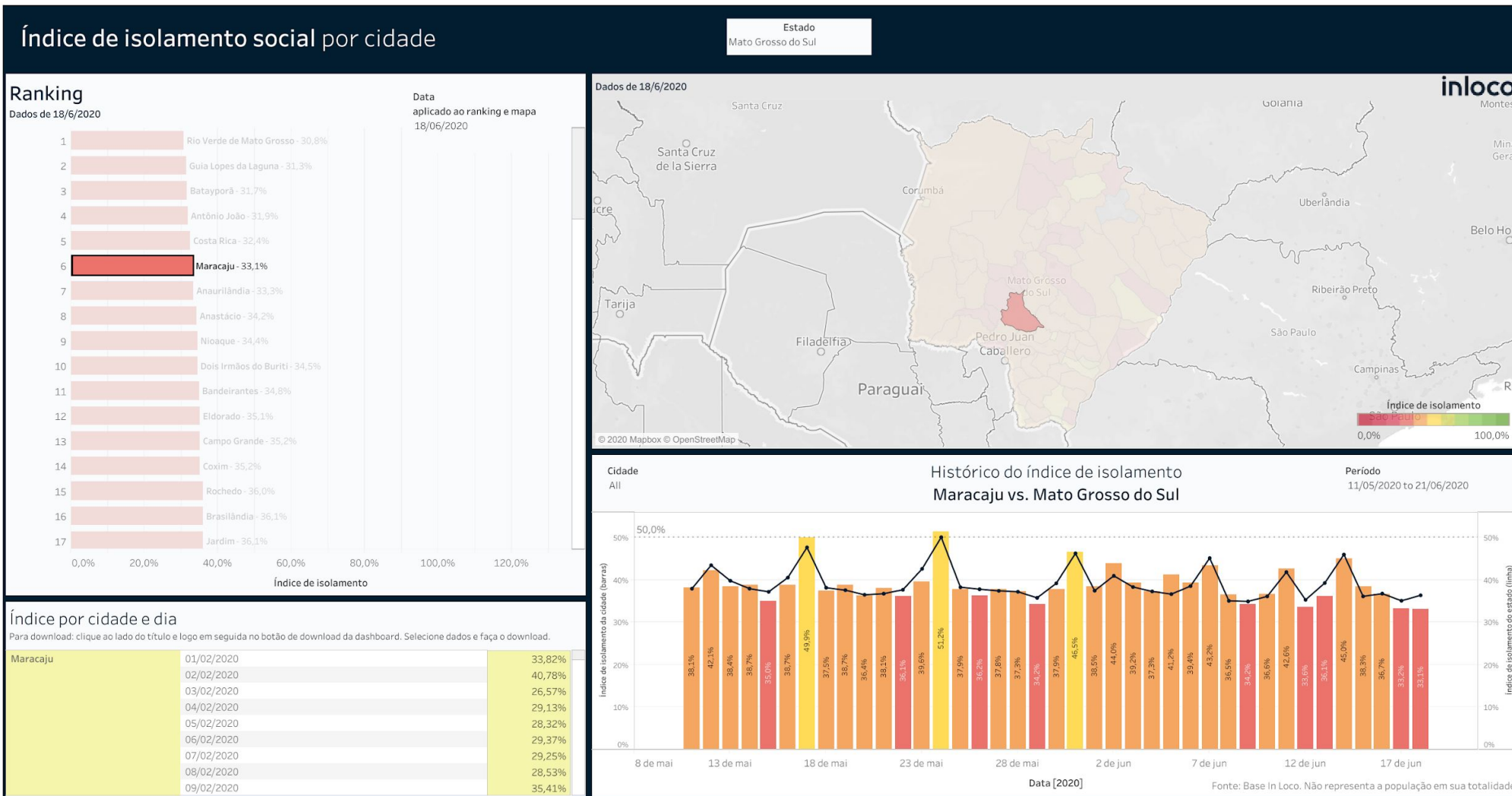
# Índice de Isolamento Social :: Jaraguari



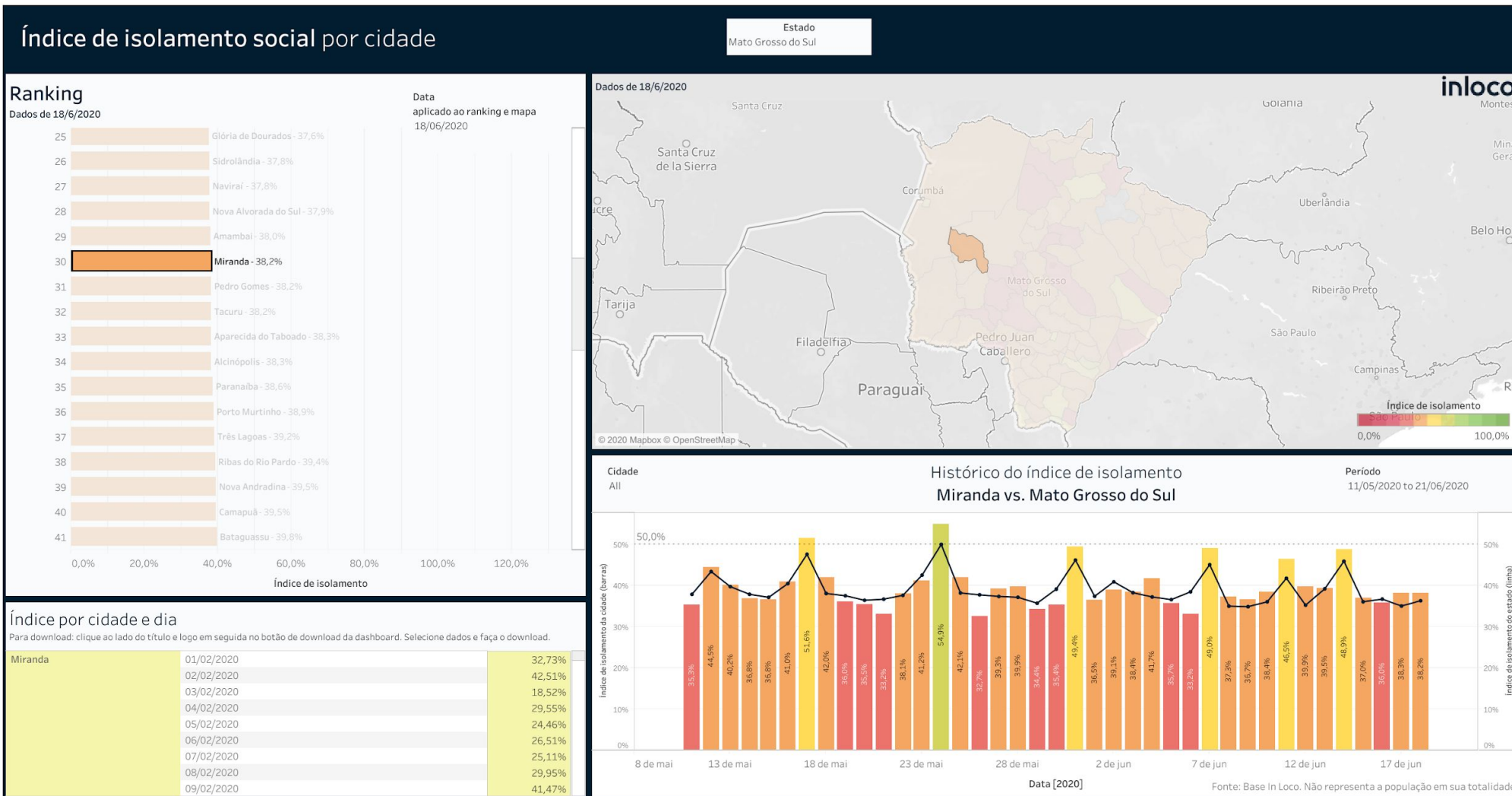
# Índice de Isolamento Social :: Jardim



# Índice de Isolamento Social :: Maracaju

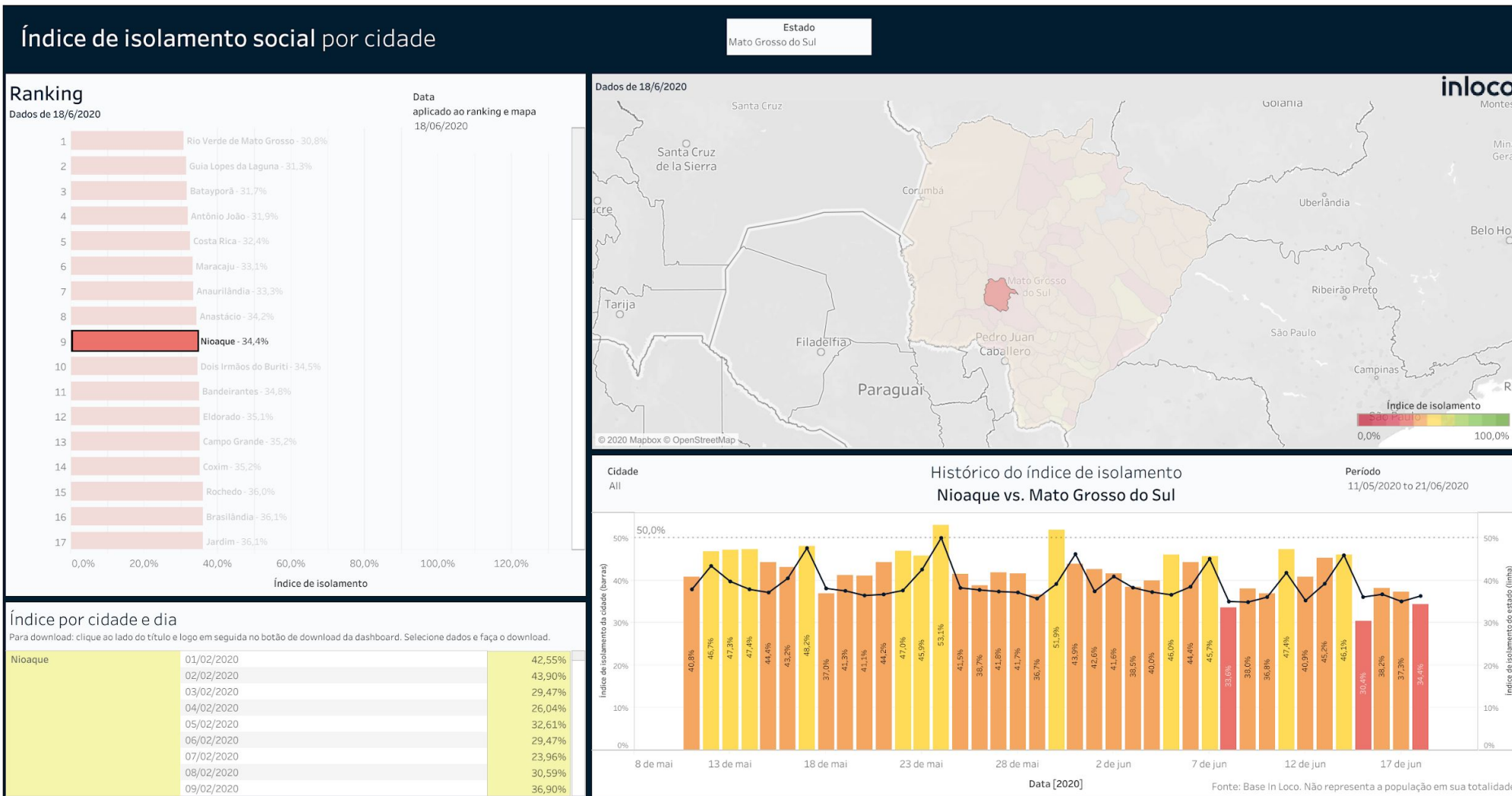


# ▶ Índice de Isolamento Social :: Miranda

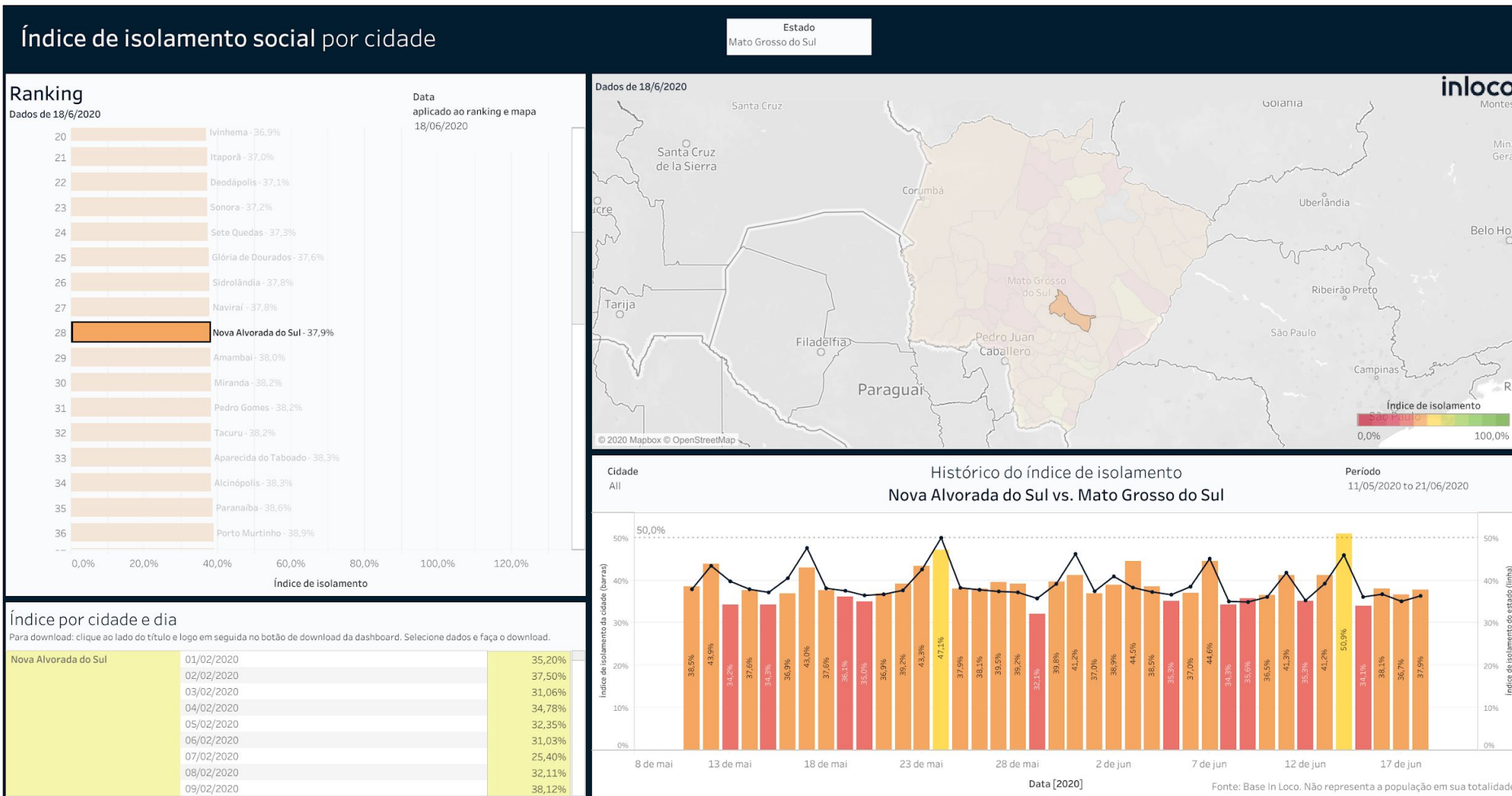




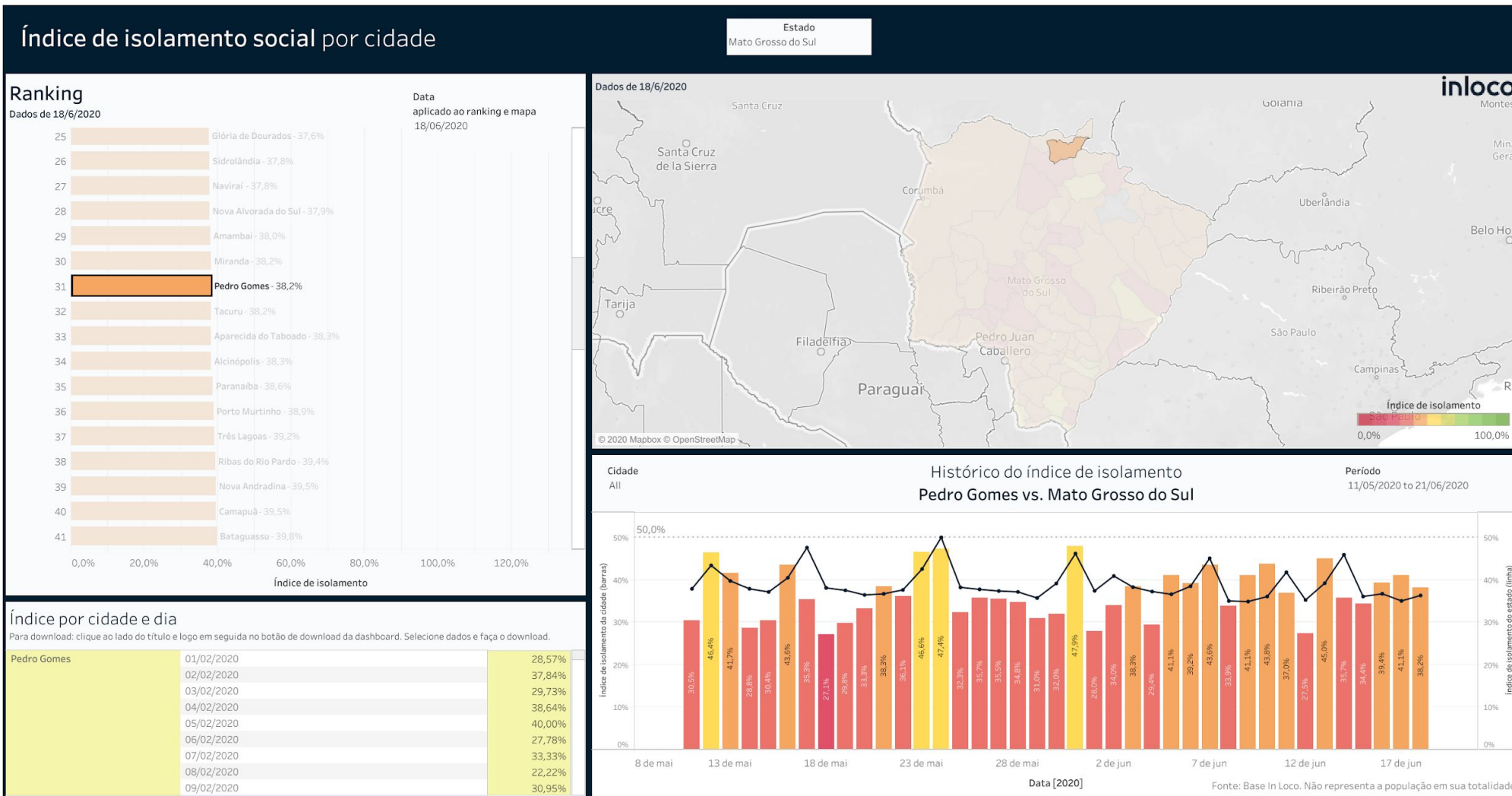
# Índice de Isolamento Social :: Nioaque



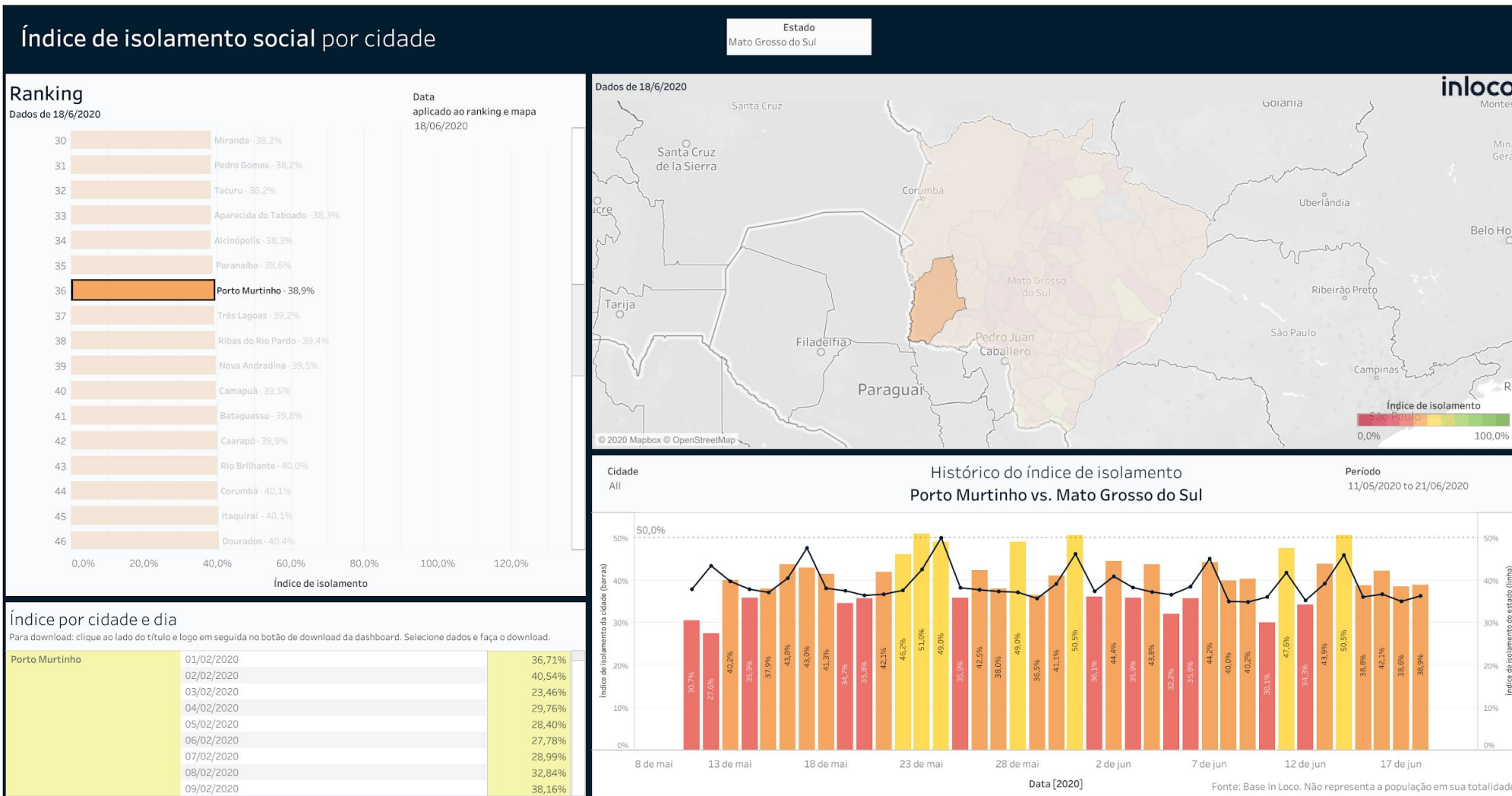
# Índice de Isolamento Social :: Nova Alvorada do Sul



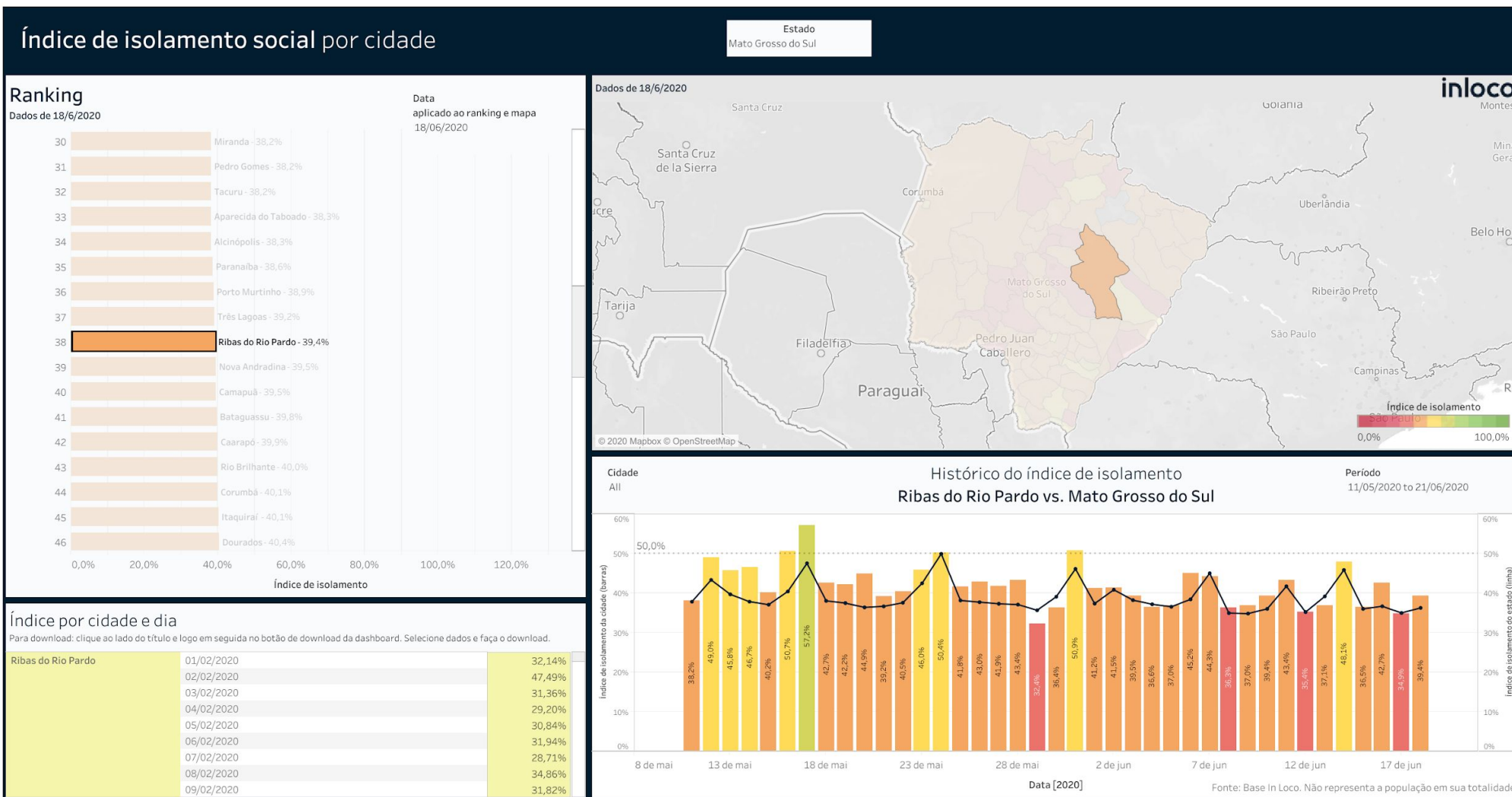
# ▶ Índice de Isolamento Social :: Pedro Gomes



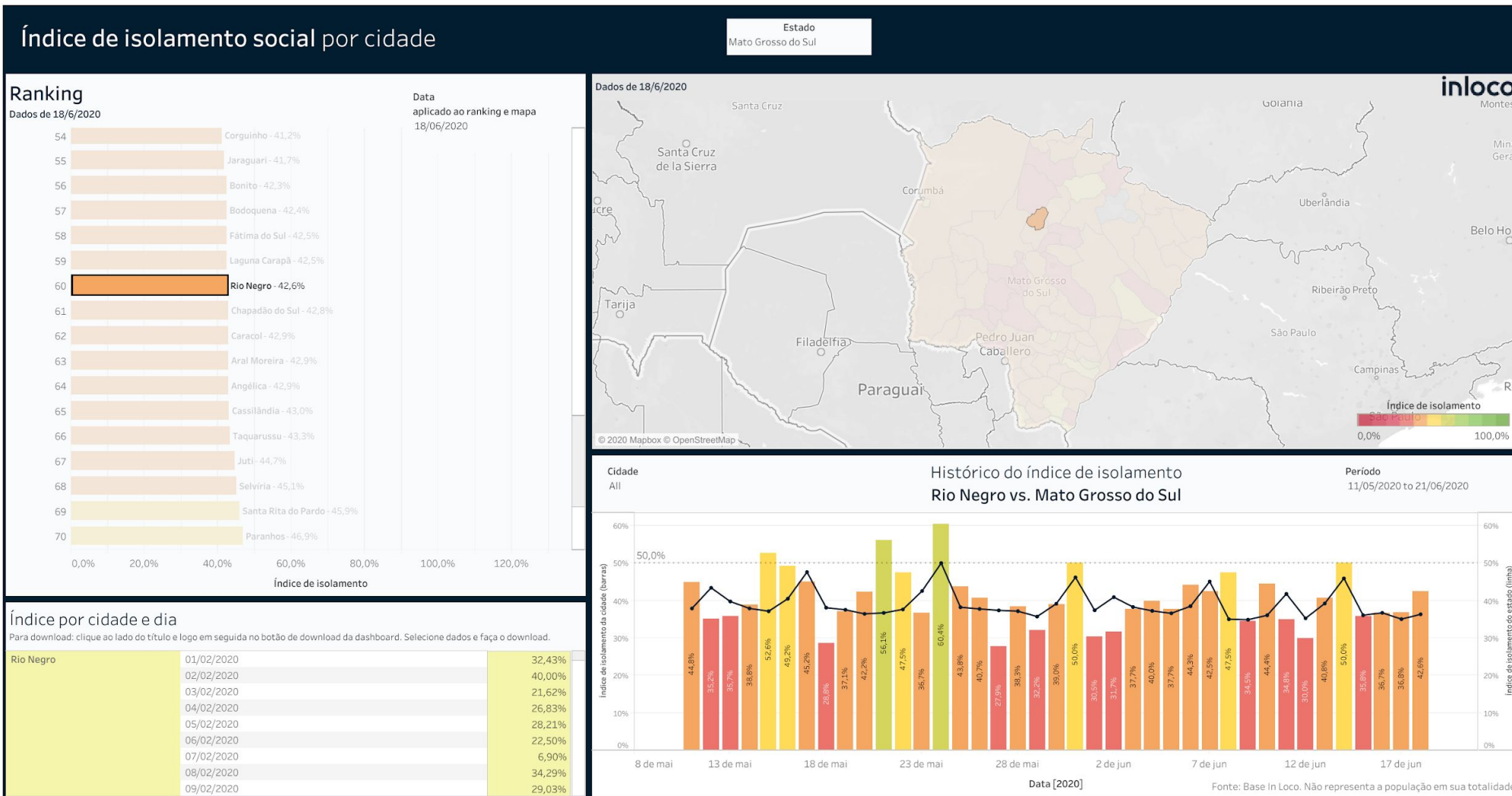
# Índice de Isolamento Social :: Porto Murtinho



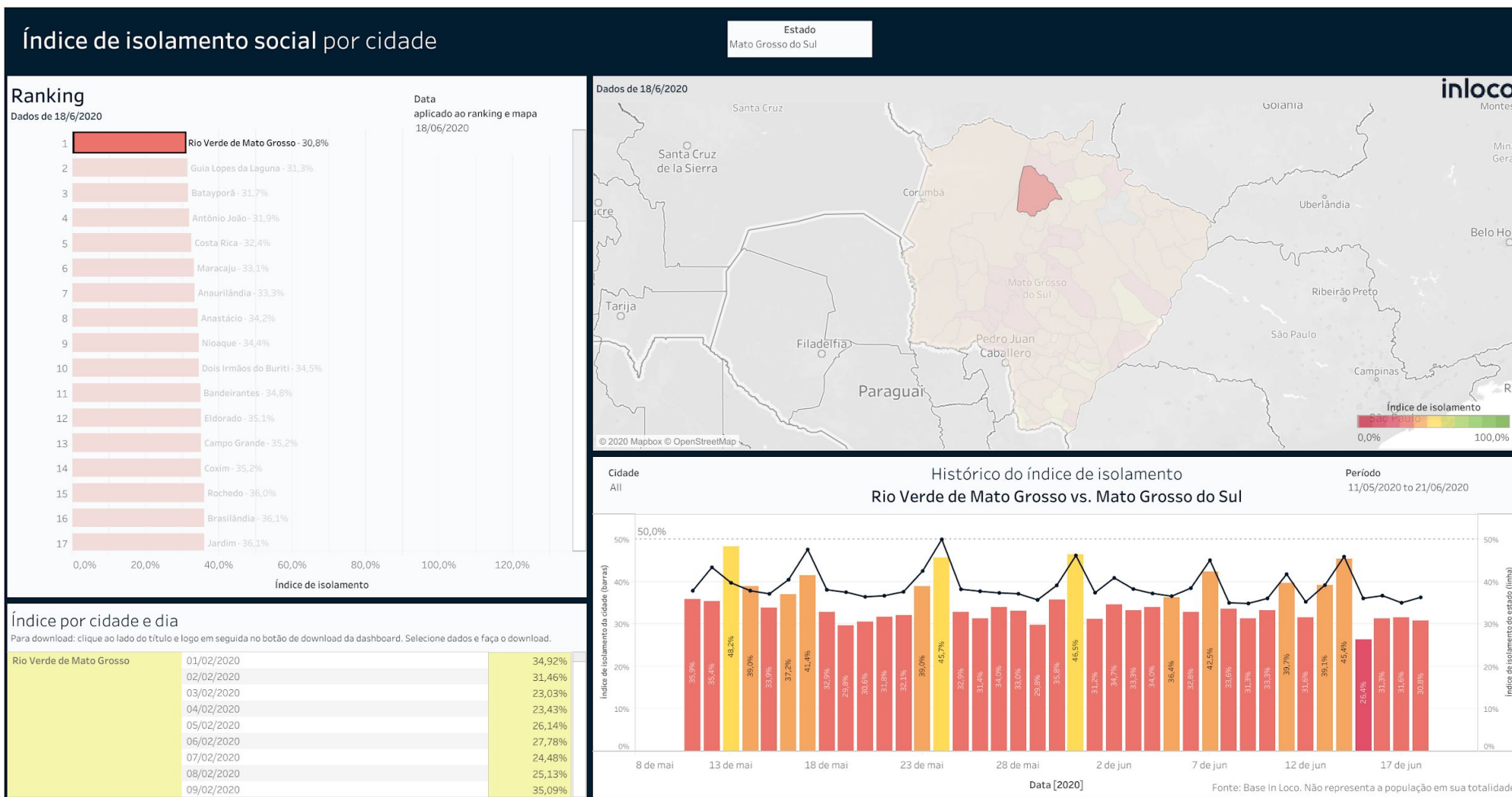
# Índice de Isolamento Social :: Ribas do Rio Pardo



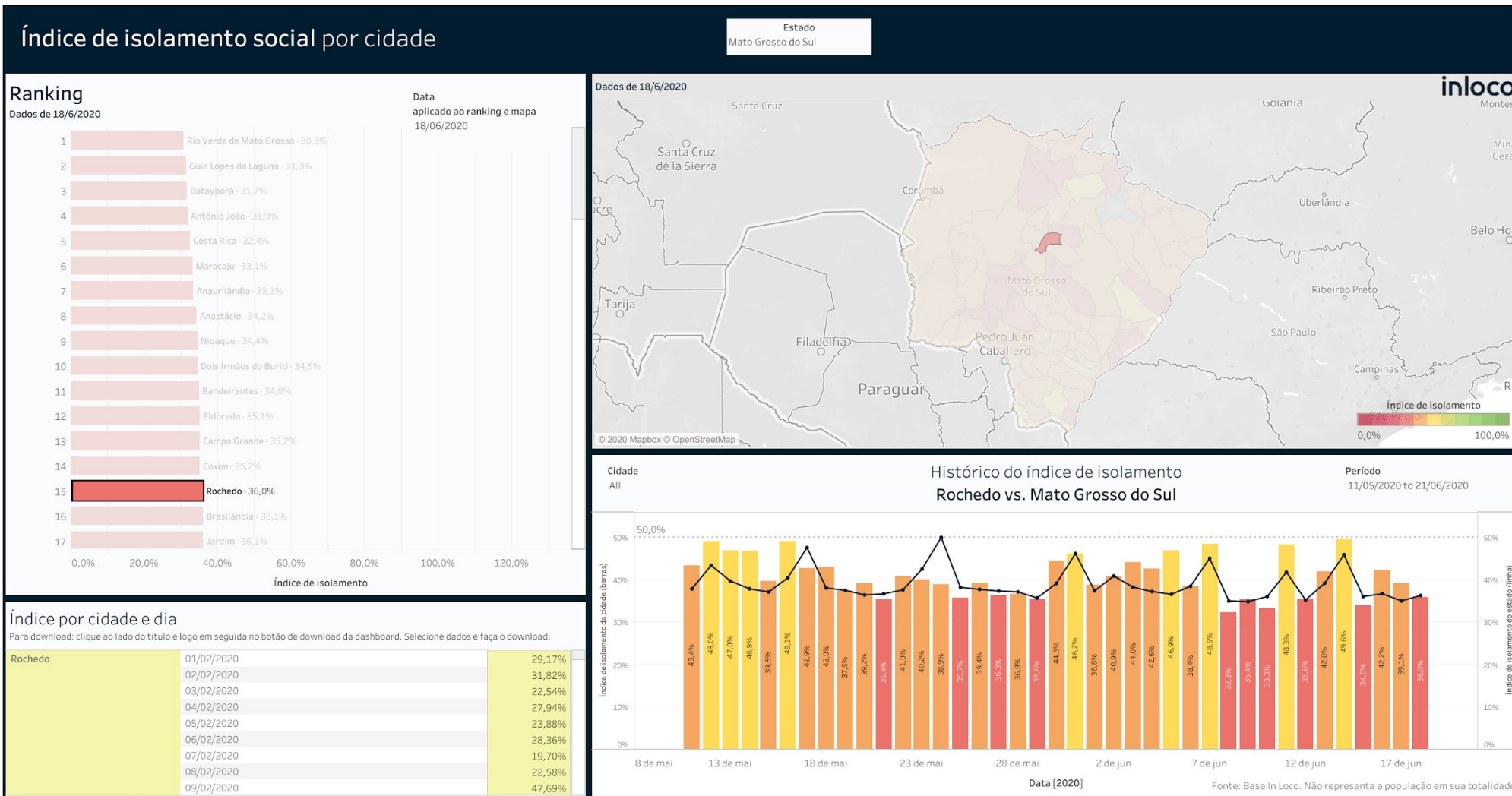
# Índice de Isolamento Social :: Rio Negro



# Índice de Isolamento Social :: Rio Verde de Mato Grosso

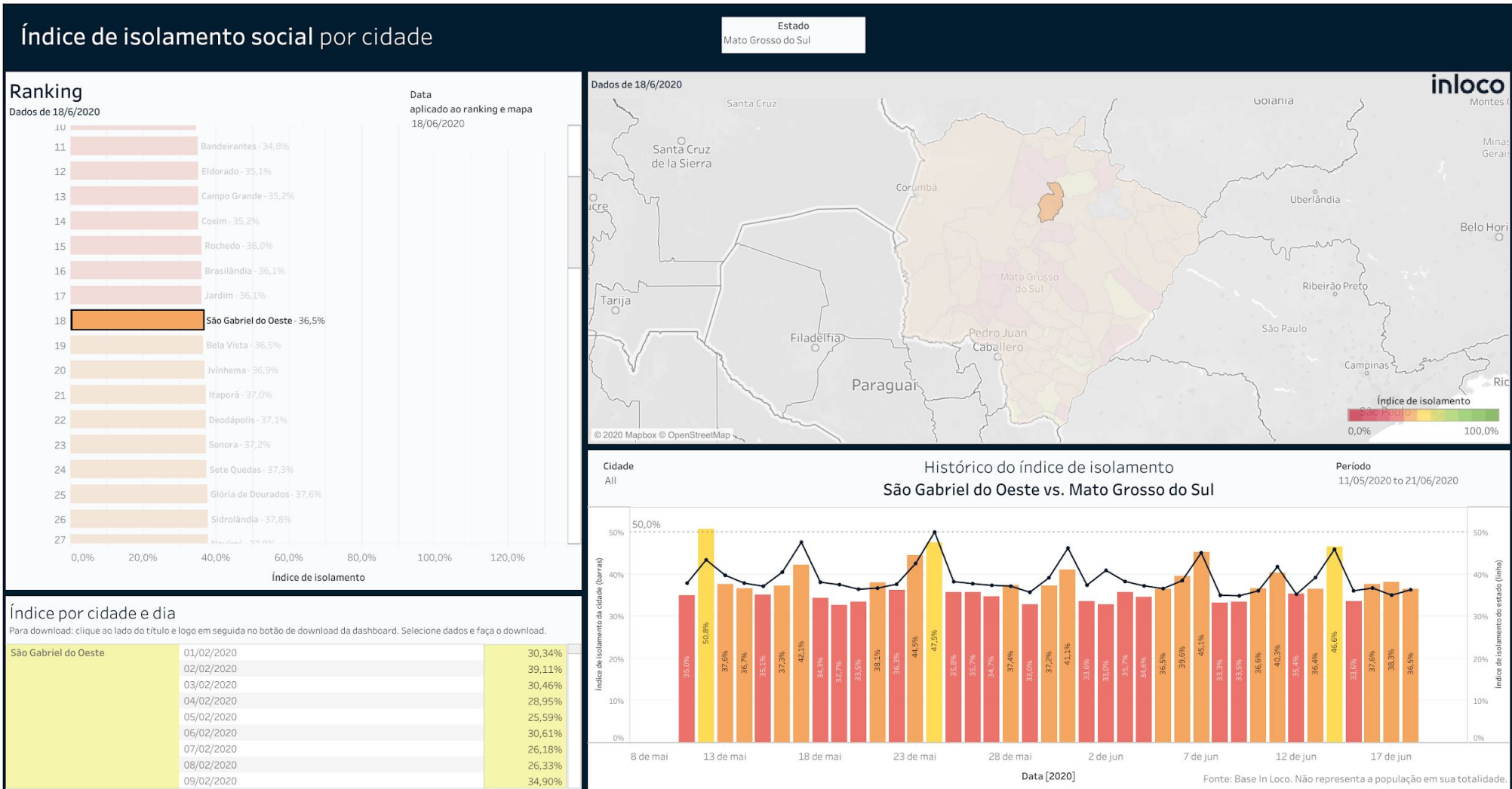


# Índice de Isolamento Social :: Rochedo

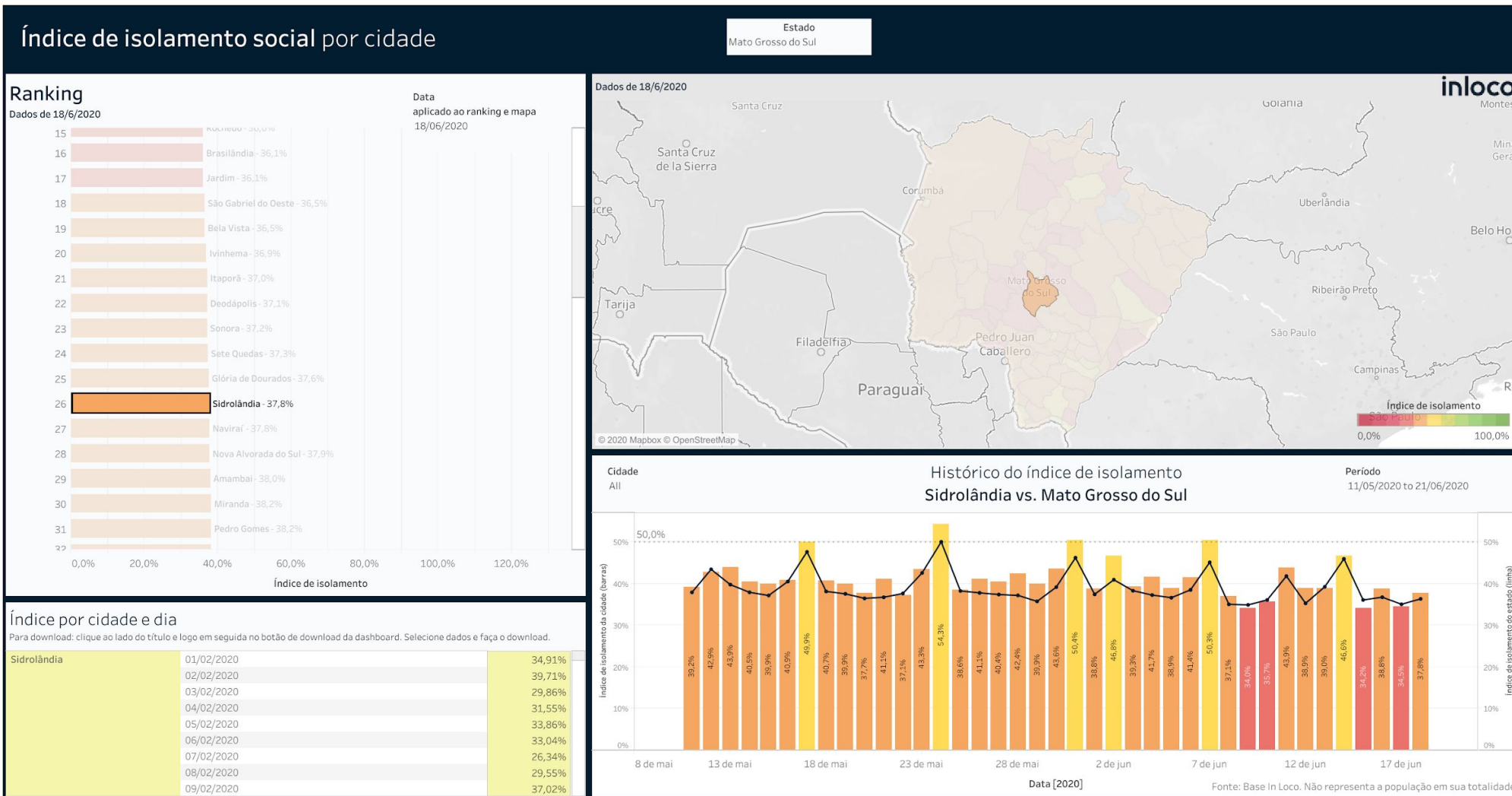




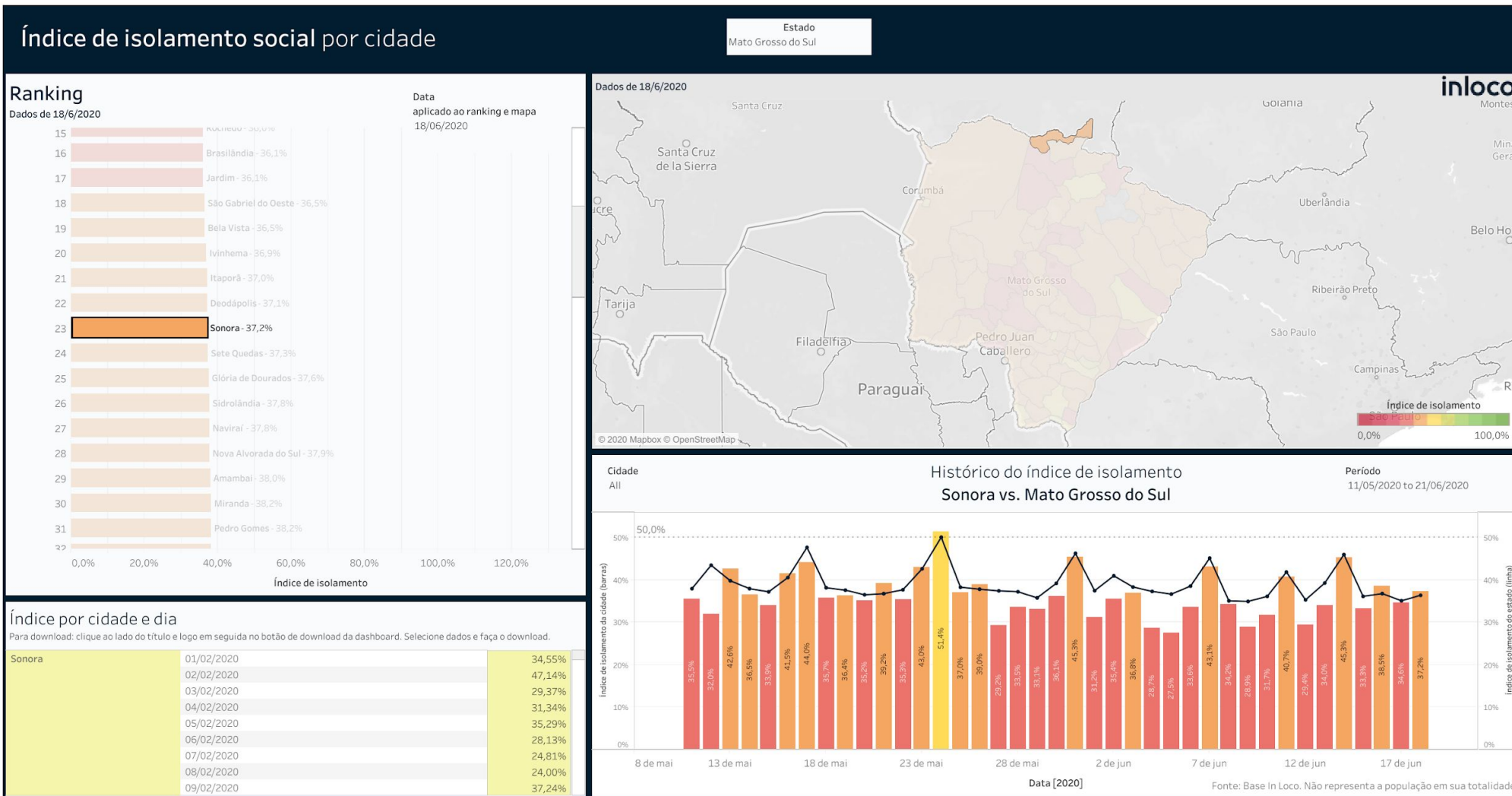
# Índice de Isolamento Social :: São Gabriel do Oeste



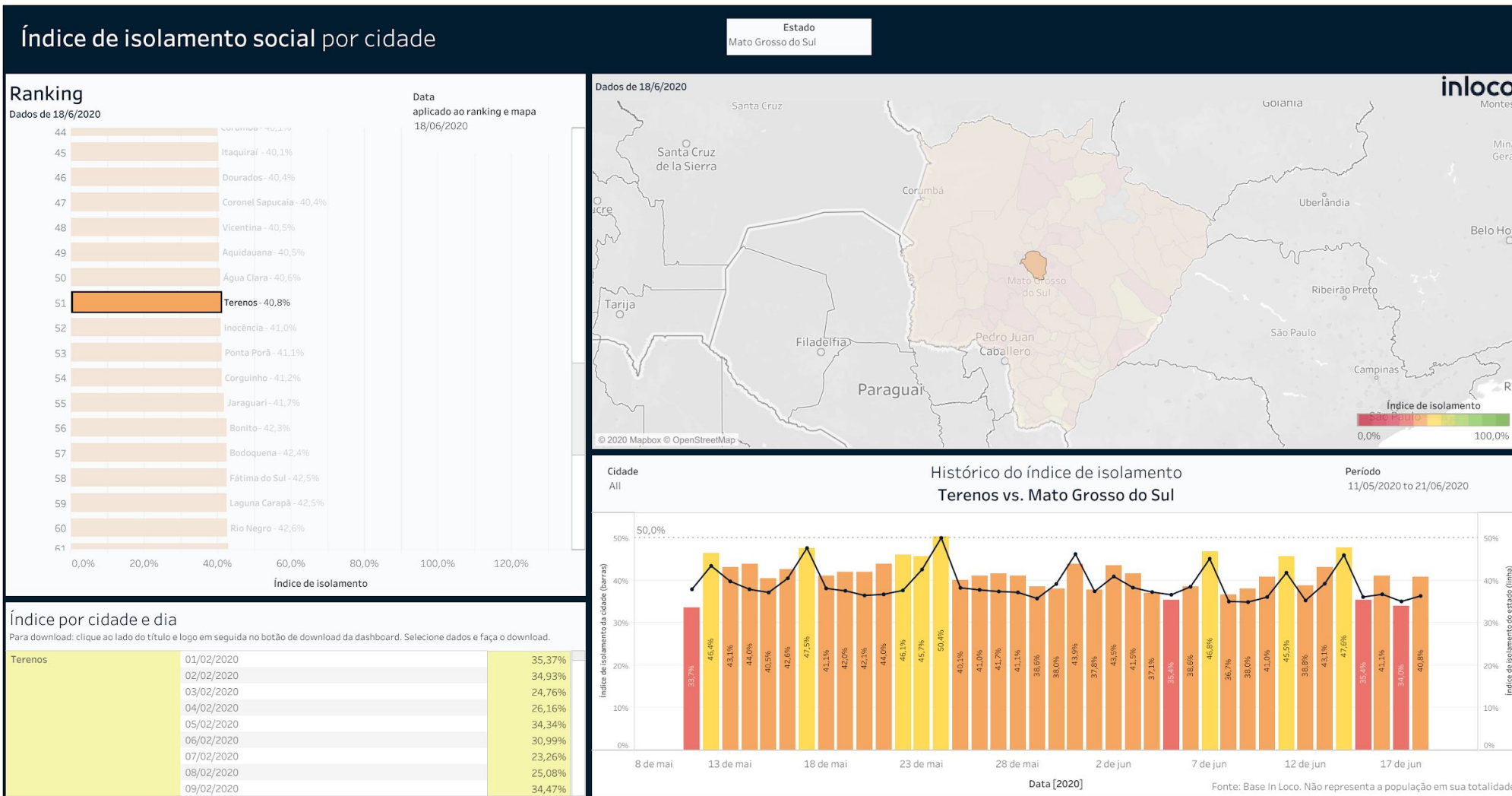
# Índice de Isolamento Social :: Sidrolândia



# ▶ Índice de Isolamento Social :: Sonora



# Índice de Isolamento Social :: Terenos



**Governador do Estado de Mato Grosso do Sul** Reinaldo Azambuja Silva  
**Secretário de Estado de Saúde** Geraldo Resende Pereira  
**Secretária de Estado de Saúde Adjunta** Crhistine Cavalheiro Maymone Gonçalves  
**Diretoria de Vigilância em Saúde** Larissa Domingues Castilho  
**Coordenadoria do CIEVS Estadual** Karine Barbosa  
**Coordenadoria de Vigilância Epidemiológica** Gislaine Coelho Brandão  
**Gerência Técnica de Influenza e Doenças Respiratórias** Lívia de Mello Maziero

**Elaboração** Daniel Henrique Tsuha  
Fabrícia Carvalho Chagas  
Grazielli Rocha Romera  
Lívia de Mello Maziero