

Boletim Epidemiológico

SRAG

Síndrome
Respiratória
Aguda
Grave

2026
Semana
Epidemiológica **08**

Gerência de Influenza e Doenças Respiratórias

SRAG em Mato Grosso do Sul :: 2026*

*Os dados deste boletim abrangem o período até 28/02/2026.



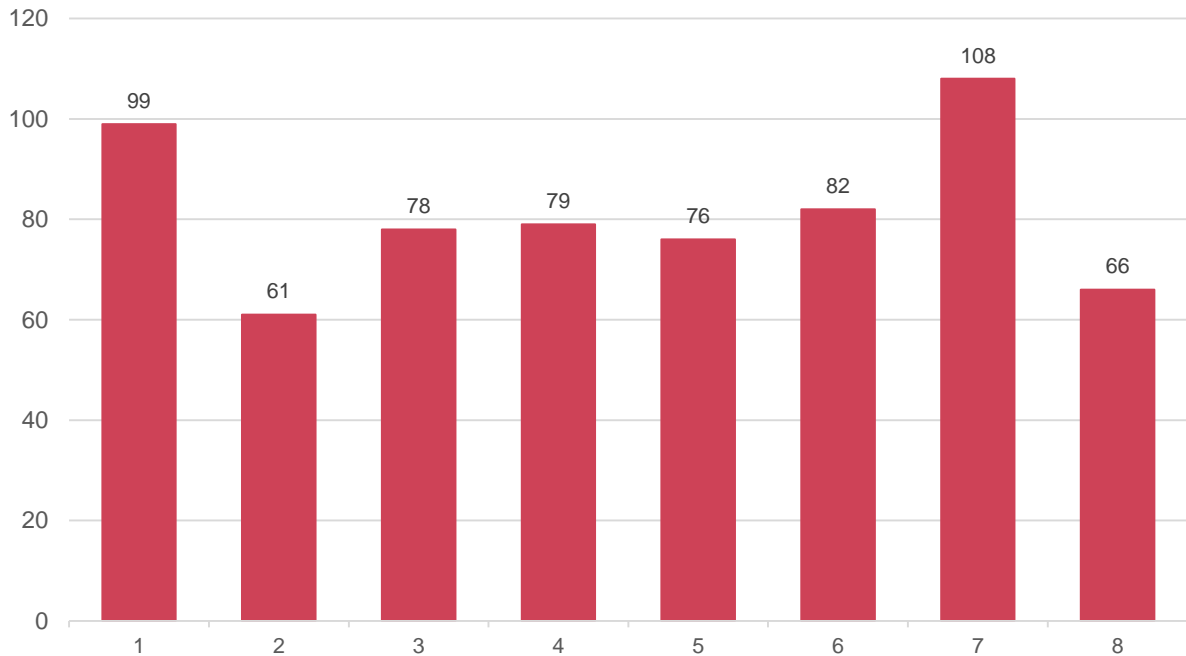
Fonte: SIVEP Gripe / SES / MS

Dados sujeitos a alterações pelos municípios.

*Acumulado do período por data de início dos primeiros sintomas.

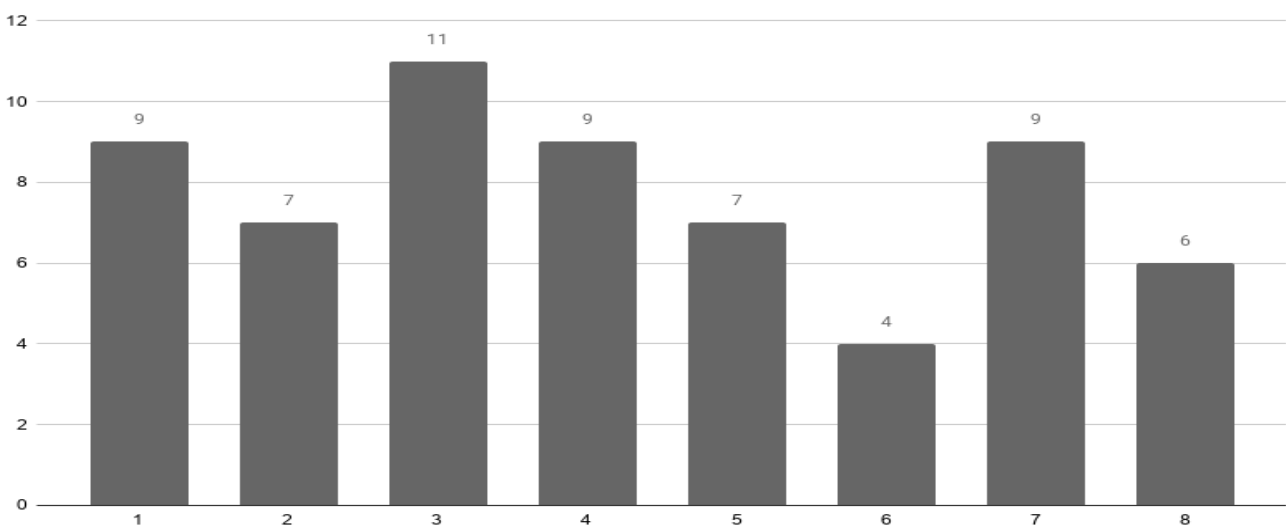
▶ Evolução dos Casos de SRAG

▶ Notificações por semana epidemiológica de início dos sintomas



Fonte: SIVEP Gripe / SES / MS
Dados sujeitos a alterações pelos municípios.

▶ Óbitos por semana epidemiológica de início dos sintomas



Fonte: SIVEP Gripe / SES / MS
Dados sujeitos a alterações pelos municípios.

Notificações de SRAG por Município

Município de residência	Casos	%	Incidência	Óbitos	Mortalidade	Letalidade
Campo Grande	220	33,9%	24,5	15	1,7	6,8%
Dourados	90	13,9%	37,0	7	2,9	7,8%
Ponta Porã	53	8,2%	57,6	3	3,3	5,7%
Corumbá	26	4,0%	27,0	3	3,1	11,5%
Três Lagoas	26	4,0%	19,7	0	0,0	0,0%
Porto Murtinho	19	2,9%	147,8	1	7,8	5,3%
Sidrolândia	17	2,6%	36,1	1	2,1	5,9%
Naviraí	12	1,8%	23,8	1	2,0	8,3%
Bonito	9	1,4%	38,0	1	4,2	11,1%
Nioaque	9	1,4%	68,1	0	0,0	0,0%
Nova Andradina	9	1,4%	18,5	4	8,2	44,4%
Costa Rica	8	1,2%	30,7	1	3,8	12,5%
Rio Verde De Mato Grosso	8	1,2%	40,4	3	15,1	37,5%
Amambai	7	1,1%	17,8	0	0,0	0,0%
Chapadão Do Sul	7	1,1%	22,6	0	0,0	0,0%
Coxim	7	1,1%	21,8	0	0,0	0,0%
Miranda	7	1,1%	27,4	1	3,9	14,3%
São Gabriel Do Oeste	7	1,1%	23,7	0	0,0	0,0%
Aquidauana	6	0,9%	12,8	1	2,1	16,7%
Bela Vista	6	0,9%	27,8	0	0,0	0,0%
Maracaju	6	0,9%	13,3	0	0,0	0,0%
Eldorado	5	0,8%	43,9	0	0,0	0,0%
Jardim	5	0,8%	20,8	0	0,0	0,0%
Mundo Novo	5	0,8%	26,1	0	0,0	0,0%
Dois Irmãos Do Buriti	4	0,6%	36,0	0	0,0	0,0%
Ribas Do Rio Pardo	4	0,6%	17,3	0	0,0	0,0%
Anastácio	3	0,5%	12,4	0	0,0	0,0%
Aparecida Do Taboado	3	0,5%	10,8	0	0,0	0,0%
Caarapó	3	0,5%	9,8	0	0,0	0,0%
Itaquiraí	3	0,5%	15,4	0	0,0	0,0%
Ivinhema	3	0,5%	10,8	0	0,0	0,0%
Ladário	3	0,5%	13,9	0	0,0	0,0%

Fonte: SIVEP Gripe / SES / MS, IBGE
 Dados sujeitos a alterações pelos municípios.

▶ Notificações de SRAG por Município

Município de residência	Casos	%	Incidência	Óbitos	Mortalidade	Letalidade
Antônio João	3	0,5%	32,2	0	0,0	0,0%
Paranaíba	3	0,5%	7,3	0	0,0	0,0%
Alcinópolis	2	0,3%	44,1	1	22,0	50,0%
Angélica	2	0,3%	18,6	0	0,0	0,0%
Batayporã	2	0,3%	18,7	0	0,0	0,0%
Coronel Sapucaia	2	0,3%	14,1	0	0,0	0,0%
Fátima Do Sul	2	0,3%	9,7	0	0,0	0,0%
Guia Lopes Da Laguna	2	0,3%	20,1	0	0,0	0,0%
Iguatemi	2	0,3%	14,5	0	0,0	0,0%
Nova Alvorada Do Sul	2	0,3%	9,2	0	0,0	0,0%
Rio Brilhante	2	0,3%	5,3	0	0,0	0,0%
Rochedo	2	0,3%	38,5	0	0,0	0,0%
Selvíria	2	0,3%	24,6	0	0,0	0,0%
Sete Quedas	2	0,3%	18,2	0	0,0	0,0%
Taquarussu	2	0,3%	55,2	0	0,0	0,0%
Água Clara	1	0,2%	6,0	0	0,0	0,0%
Bandeirantes	1	0,2%	12,6	0	0,0	0,0%
Bataguassu	1	0,2%	4,3	0	0,0	0,0%
Bodoquena	1	0,2%	11,7	0	0,0	0,0%
Brasilândia	1	0,2%	8,6	0	0,0	0,0%
Caracol	1	0,2%	19,9	0	0,0	0,0%
Cassilândia	1	0,2%	4,8	1	4,8	100,0%
Corguinho	1	0,2%	20,9	0	0,0	0,0%
Douradina	1	0,2%	17,9	0	0,0	0,0%
Itaporã	1	0,2%	4,1	0	0,0	0,0%
Japorã	1	0,2%	12,3	0	0,0	0,0%
Jaraguari	1	0,2%	14,0	0	0,0	0,0%
Paraíso Das Águas	1	0,2%	18,1	0	0,0	0,0%
Paranhos	1	0,2%	7,7	0	0,0	0,0%
Rio Negro	1	0,2%	20,7	0	0,0	0,0%
Santa Rita Do Pardo	1	0,2%	14,2	0	0,0	0,0%
Vicentina	1	0,2%	15,8	0	0,0	0,0%

Fonte: SIVEP Gripe / SES / MS, IBGE
 Dados sujeitos a alterações pelos municípios.

► Notificações de SRAG por Município

Município de residência	Casos	%	Incidência	Óbitos	Mortalidade	Letalidade
-------------------------	-------	---	------------	--------	-------------	------------

► Metodologia de cálculo

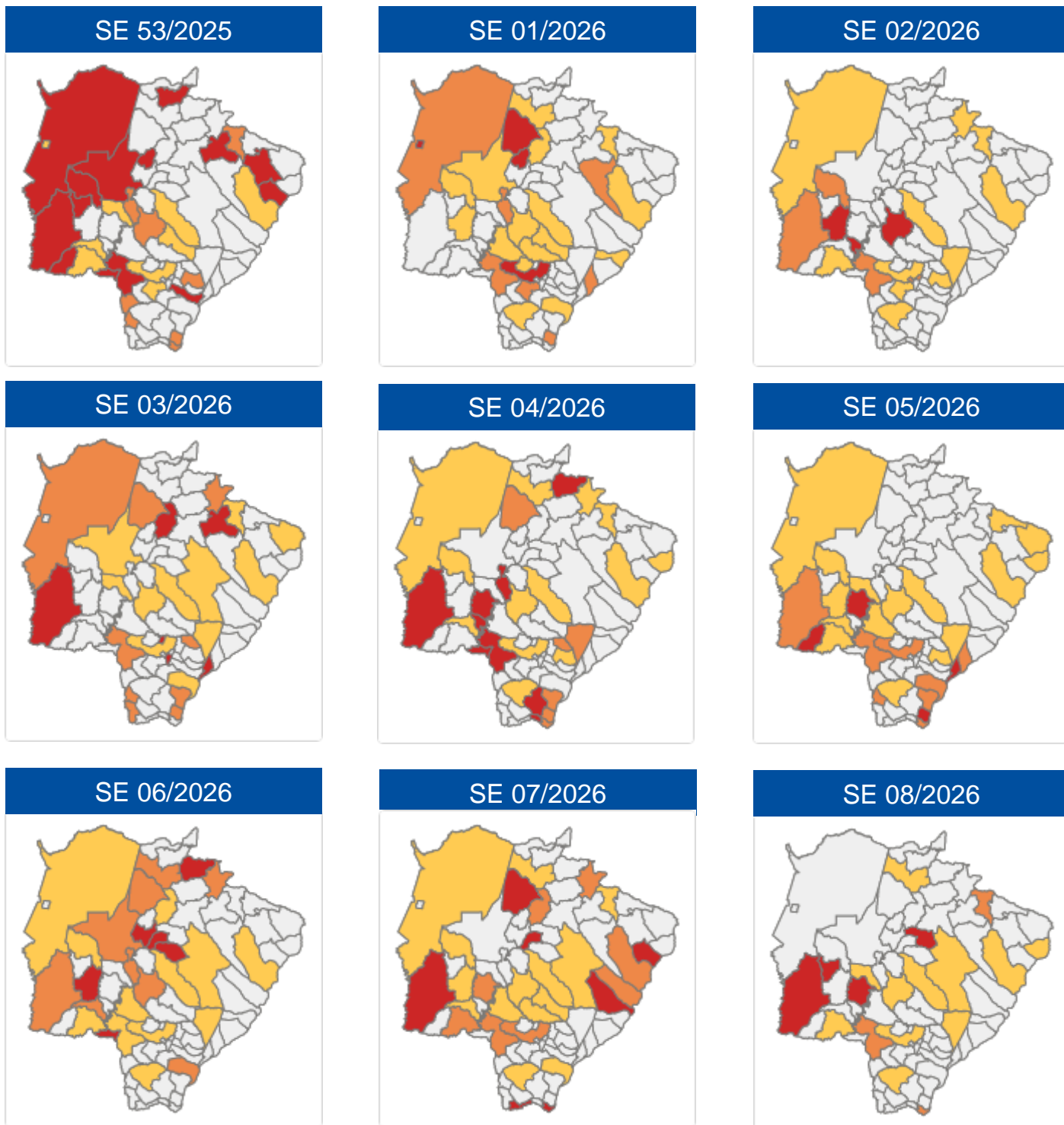
$$\text{Taxa de incidência} = \frac{\text{casos confirmados}}{\text{população}} \times 100 \text{ mil habitantes}$$

$$\text{Taxa de mortalidade} = \frac{\text{óbitos}}{\text{população}} \times 100 \text{ mil habitantes}$$

$$\text{Letalidade \%} = \frac{\text{óbitos}}{\text{casos confirmados}}$$

Mapa de Incidência dos Casos Novos de SRAG

Casos de SRAG por 100 mil habitantes

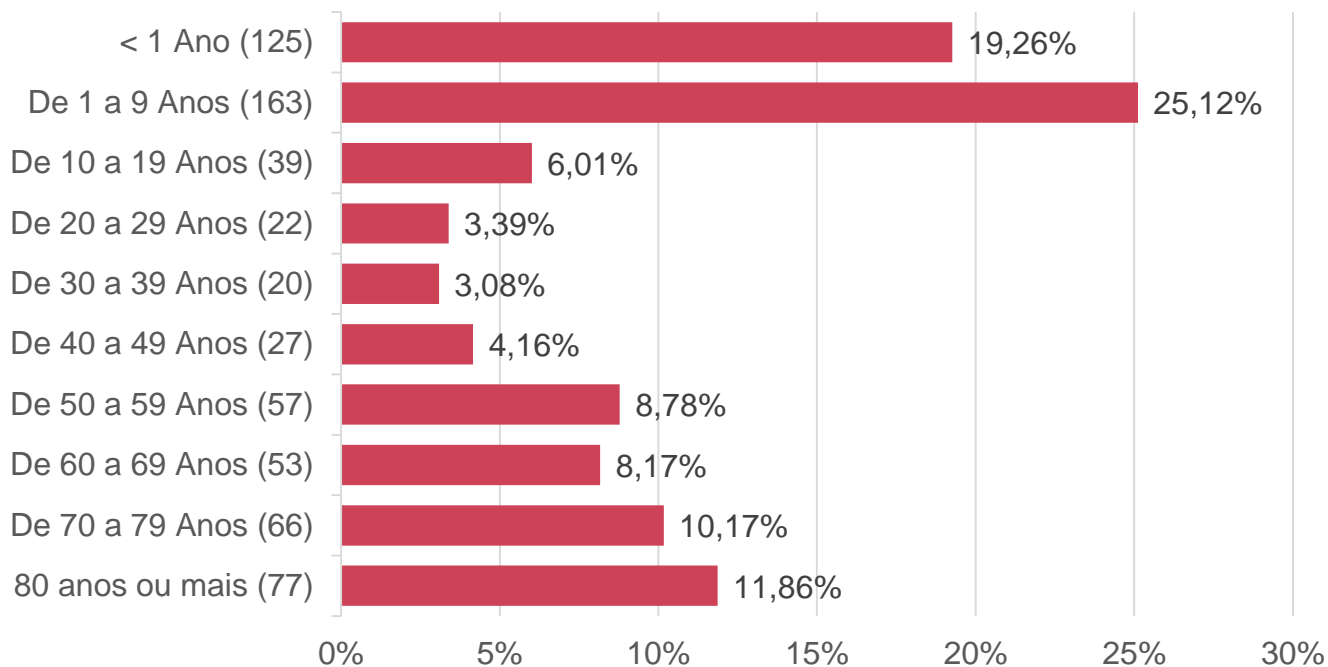


□ Sem casos □ Até 1 □ 1,1 a 5 □ 5,1 a 10 □ Mais de 10

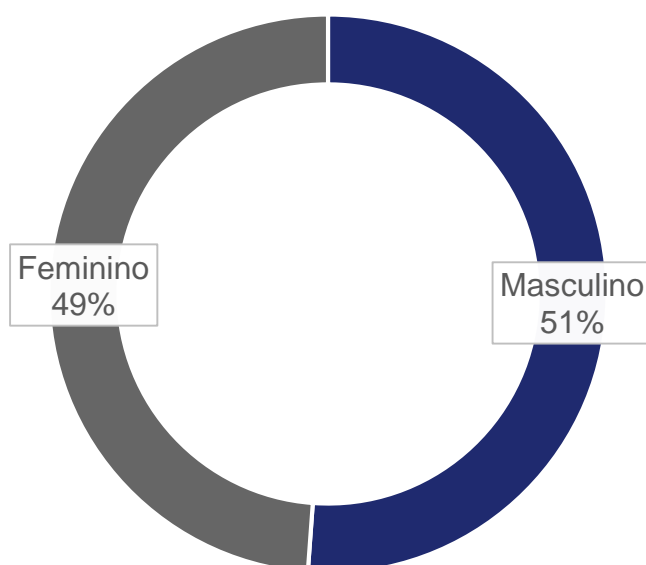
Fonte: SIVEP Gripe / SES / MS, IBGE
Dados sujeitos a alterações pelos municípios.

► Perfil dos Casos Notificados de SRAG

► Faixa etária dos casos de SRAG



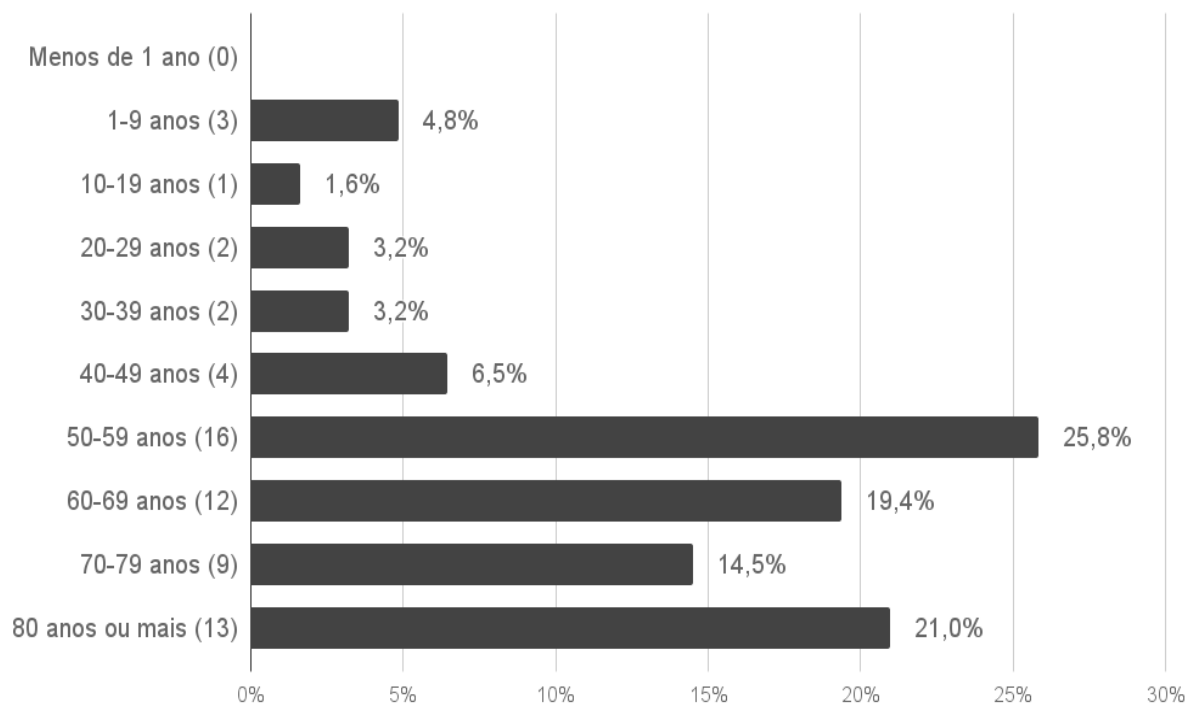
► Sexo dos casos de SRAG



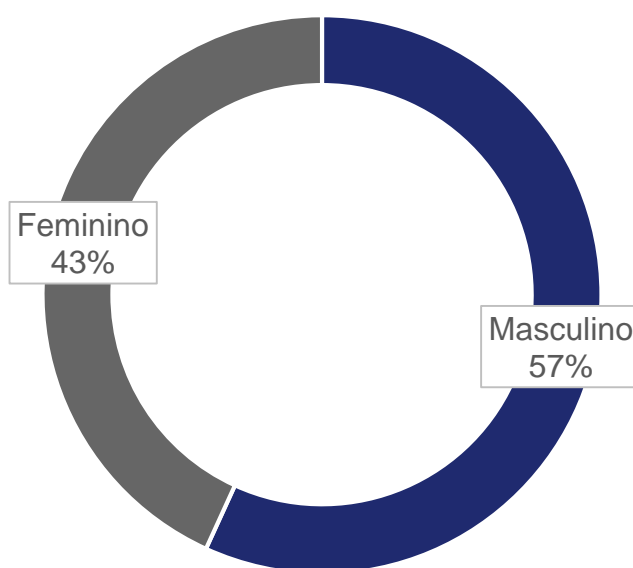
Fonte: SES / MS
Dados sujeitos a alterações pelos municípios.

► Perfil dos Óbitos com SRAG

► Faixa etária dos óbitos por SRAG



► Sexo dos óbitos por SRAG



Fonte: SES / MS
Dados sujeitos a alterações pelos municípios.

► SRAG por Agente Etiológico

► Agentes etiológicos detectados

Agente etiológico	N	%
Rinovírus	102	42,9%
Influenza A H3N2	46	19,3%
SARS-CoV-2	32	13,4%
Metapneumovírus	23	9,7%
Adenovírus	12	5,0%
Vírus sincicial respiratório	12	5,0%
Influenza A não subtipado	5	2,1%
Influenza B	3	1,3%
Outros agentes etiológicos	3	1,3%

► SRAG por Agente Etiológico

► Coinfecção

Agentes etiológicos	N	%
Adenovírus, Rinovírus	3	33,3%
Rinovírus, Vírus sincicial respiratório	3	33,3%
Adenovírus, Metapneumovírus	1	11,1%
Influenza A H3N2, Rinovírus	1	11,1%
Rinovírus, SARS-CoV-2	1	11,1%

Plantão CIEVS Estadual

DISQUE-NOTIFICA

0800-647-1650 (expediente)

(67) 3318-1823 (expediente)

(67) 98477-3435 (ligações, SMS, WhatsApp - 24 horas)

E-NOTIFICA

cievs@saude.ms.gov.br (expediente)

cievs.ms@hotmail.com (24 horas)

ENDEREÇO

Avenida do Poeta Manoel de Barros, Bloco VII
CEP: 79.031-902 - Campo Grande / MS

Governador do Estado de Mato Grosso do Sul Eduardo Correa Riedel

Secretário de Estado de Saúde Maurício Simões Corrêa

Secretária de Estado de Saúde Adjunta Crhistine Cavalheiro Maymone Gonçalves

Superintendente de Vigilância em Saúde Larissa Domingues Castilho

Coordenadora de Emergências em Saúde Pública Karine Barbosa

Gerente de Influenza e Doenças Respiratórias Lívia de Mello Maziero

Elaboração Carolina Amianti
Daniel Henrique Tsuha
Grazielli Rocha Romera
Lívia de Mello Maziero
Naira Rocha Chaves
Valdir Castanho Escandolhero