SES
Secretaria de Estado de Saúde

Estado de Mato Grosso do Sul

Boletim Epidemiológico
COVID-19

2026
Semana Epidemiológica 34

Gerência de Influenza e Doenças Respiratórias

Panorama :: Mundo e Brasil

Confirmados	779.313.005	3.348.275
Óbitos	7.116.300	9.798

Panorama :: Mato Grosso do Sul

Confirmados	755.413	1.294
Óbitos	11.388	10

*Informamos que o acréscimo de casos de COVID-19 do presente boletim epidemiológico em relação ao anteriormente publicado se dá não somente pelos novos casos recém contabilizados como apresentado no gráfico da página 3 mas também por ajustes necessários nas bases de dados com orientação e supervisão do Ministério da Saúde.

Fonte: OMS, Ministério da Saúde e SES / MS
*Dados sujeitos a alterações pelos municípios.

Panorama :: Mato Grosso do Sul

2020	
Casos confirmados	133.761
Incidência (por 100 mil habitantes)	4.761,2
Óbitos	2.397
Letalidade	1,8%
Mortalidade (por 100 mil habitantes)	85,3

2021	
Casos confirmados	246.644
Incidência (por 100 mil habitantes)	8.687,1
Óbitos	7.358
Letalidade	3,0%
Mortalidade (por 100 mil habitantes)	259,2

2022	
Casos confirmados	212.804
Incidência (por 100 mil habitantes)	7.719,5
Óbitos	1.207
Letalidade	0,6%
Mortalidade (por 100 mil habitantes)	43,8

2023	
Casos confirmados	29.277
Incidência (por 100 mil habitantes)	1.062,0
Óbitos	219
Letalidade	0,7%
Mortalidade (por 100 mil habitantes)	7,9

2024	
Casos confirmados	11.998
Incidência (por 100 mil habitantes)	435,2
Óbitos	135
Letalidade	1,1%
Mortalidade (por 100 mil habitantes)	4,9

2025	
Casos confirmados	8.564
Incidência (por 100 mil habitantes)	310,6
Óbitos	60
Letalidade	2%
Mortalidade (por 100 mil habitantes)	0,65

Fonte: SES / MS
*Dados sujeitos a alterações pelos municípios.

Evolução dos Casos Confirmados e Óbitos

► Casos confirmados por semana epidemiológica de notificação

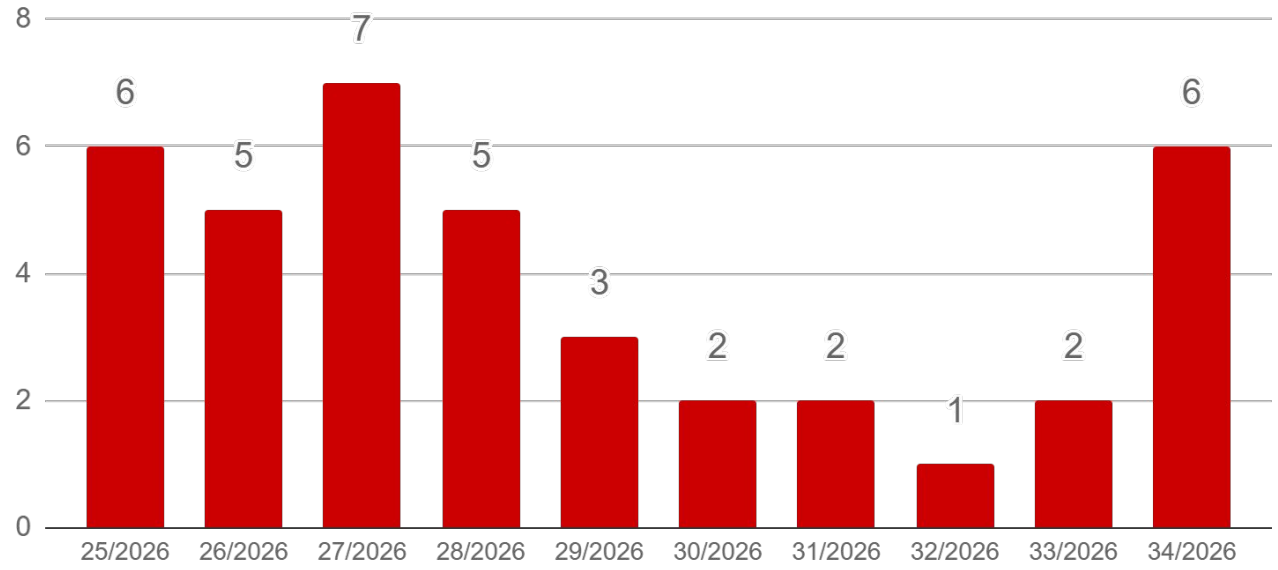

Fonte: SES / MS
*Dados por semana epidemiológica (link), sujeitos a alterações pelos municípios.

► Óbitos por semana epidemiológica de Evolução

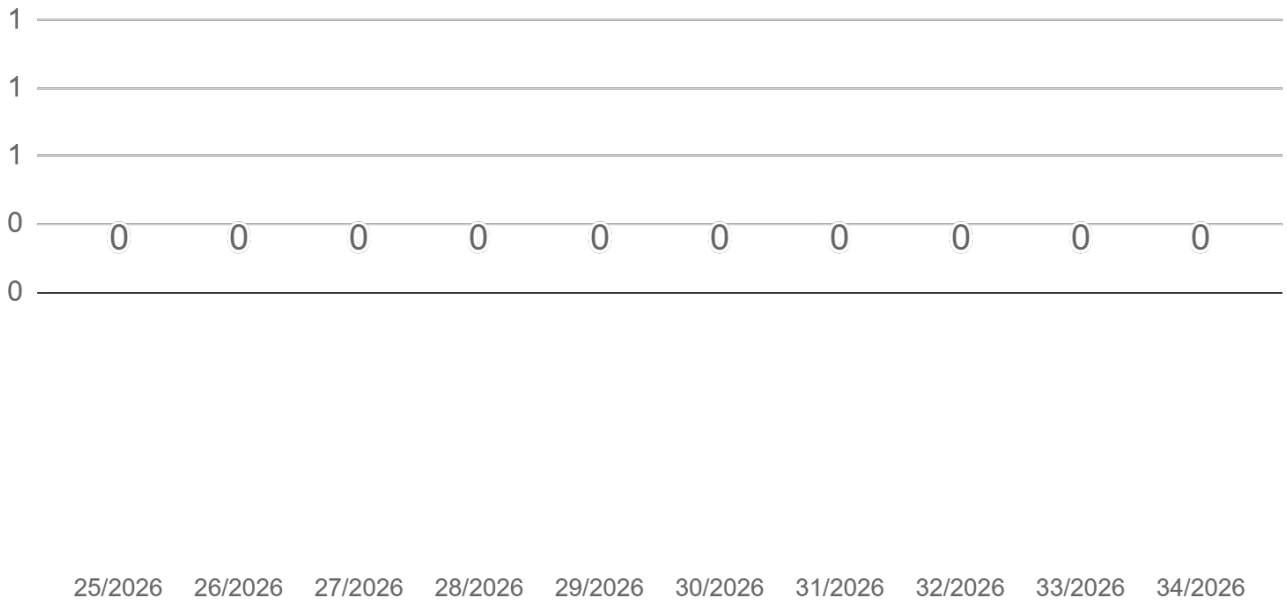

Fonte: SES / MS
*Dados por semana epidemiológica (link), sujeitos a alterações pelos municípios.

Perfil dos Casos de COVID-19

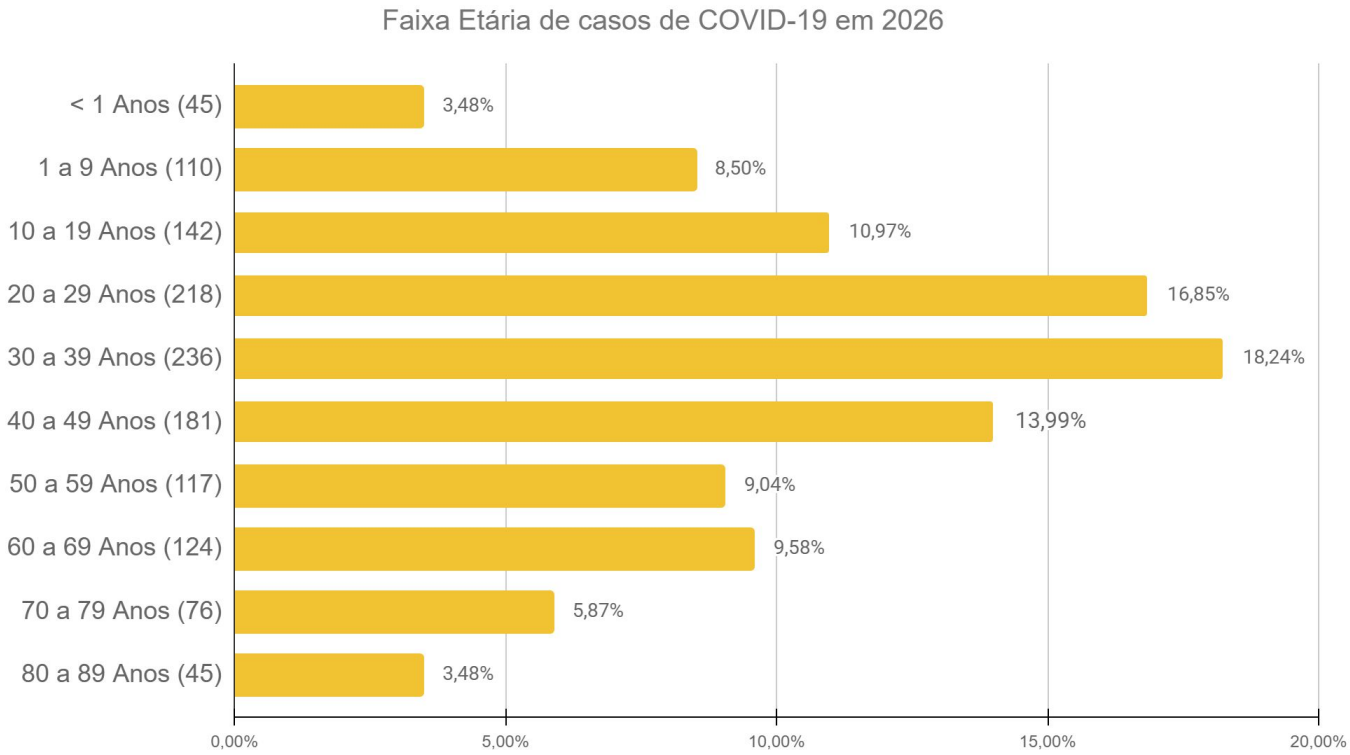

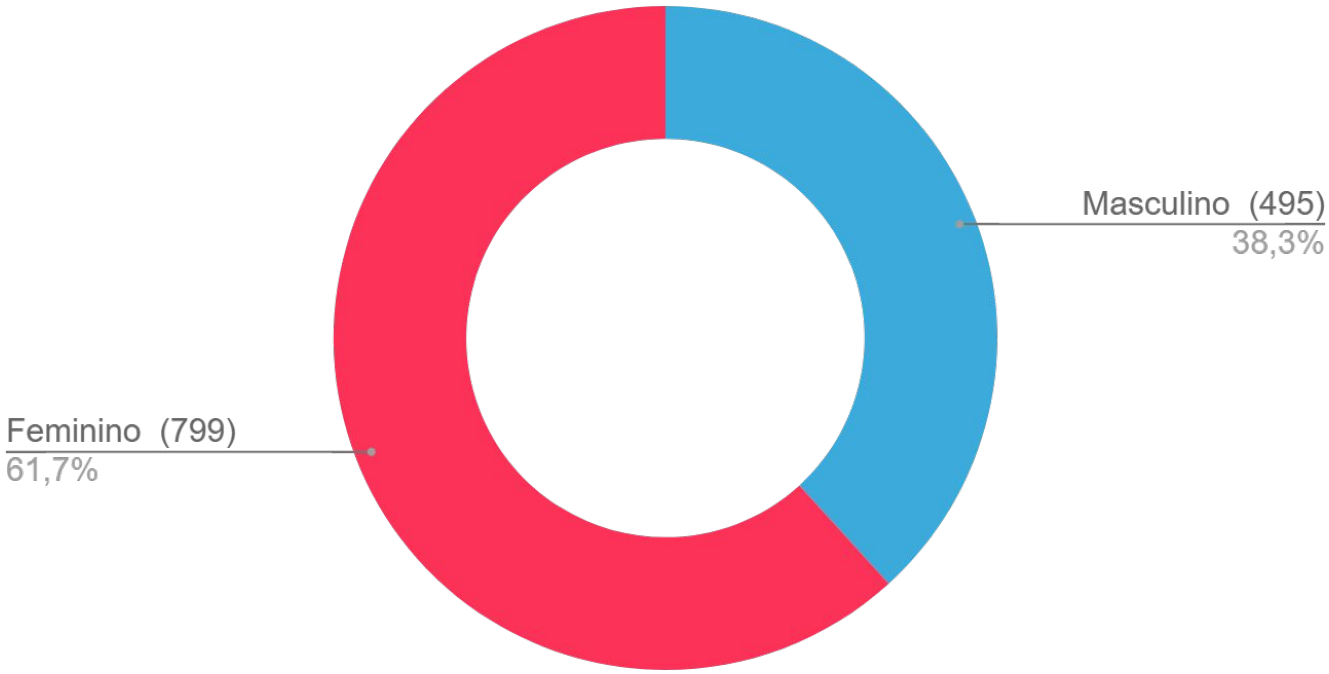

Fonte: SES / MS
*Dados por semana epidemiológica (link), sujeitos a alterações pelos municípios.

Perfil dos Óbitos de COVID-19

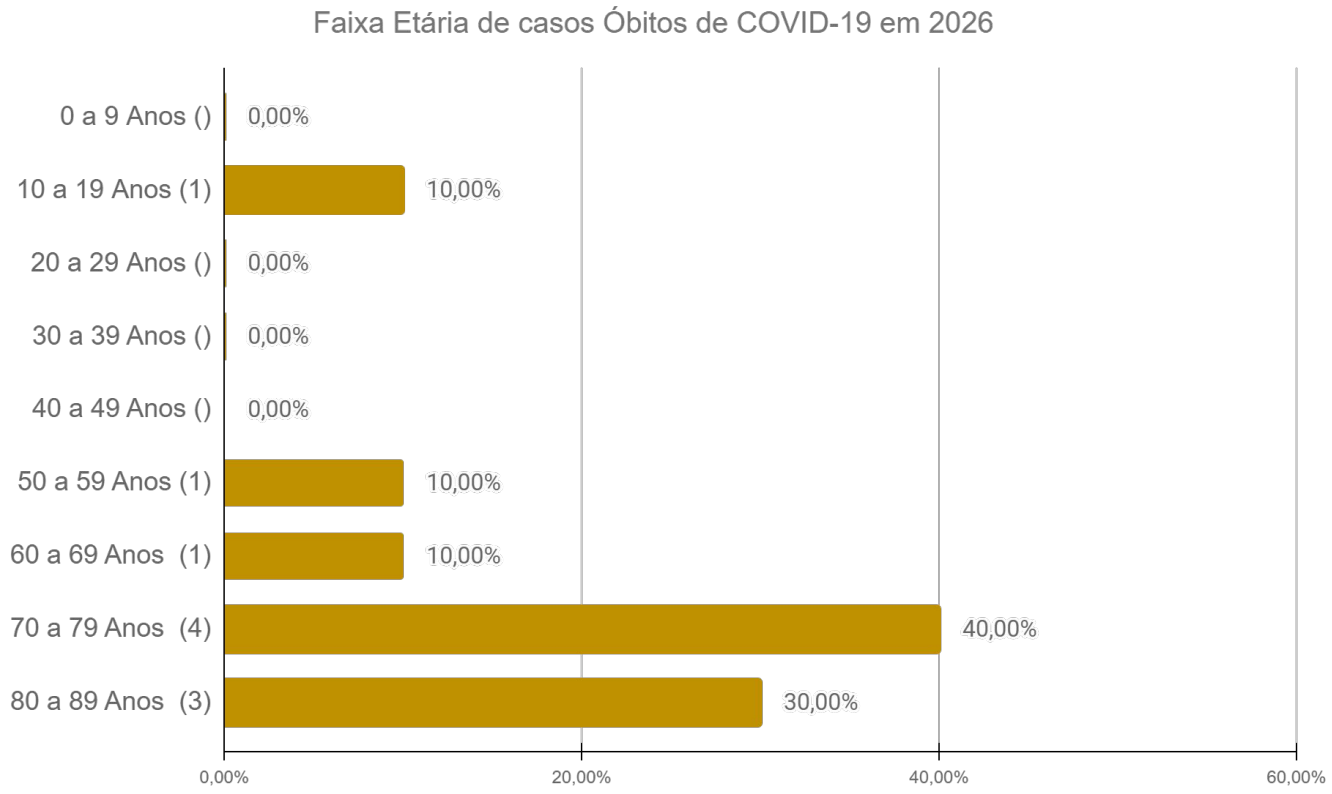

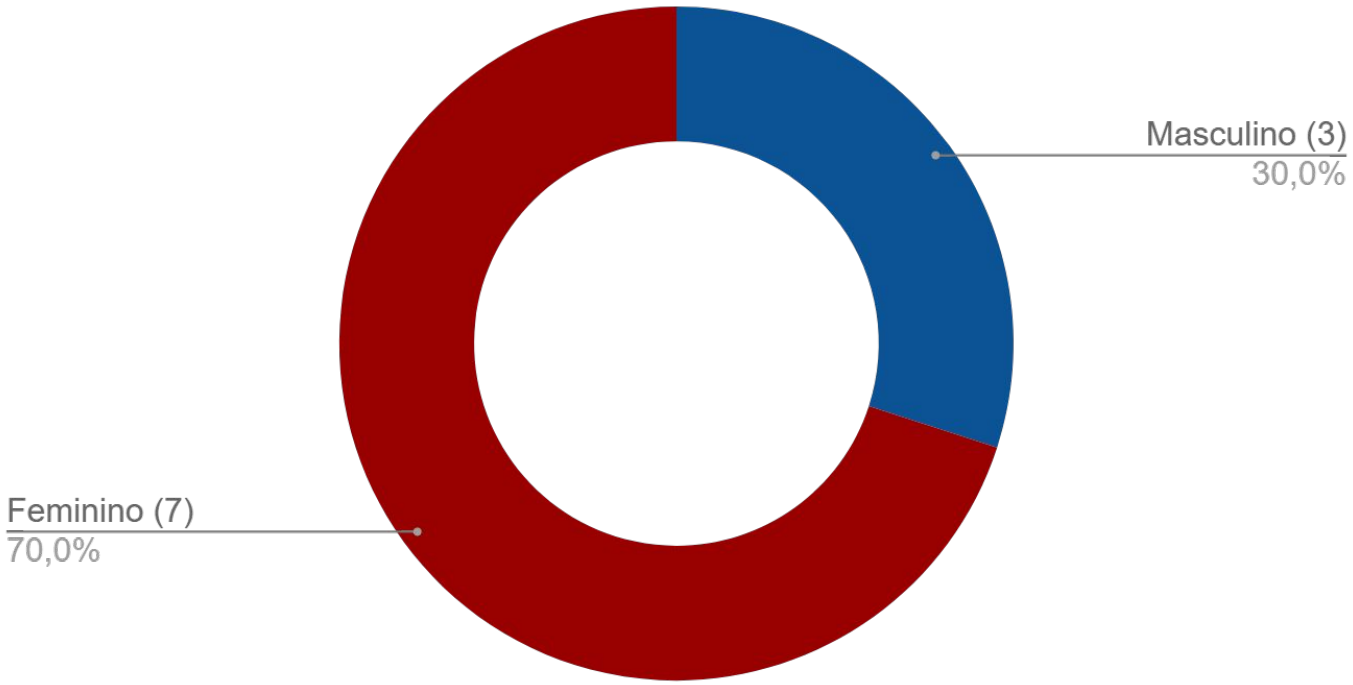

Fonte: SES / MS
*Dados por semana epidemiológica (link), sujeitos a alterações pelos municípios.

Comparativo de casos confirmados nas Últimas SE

Município	SE 33/2026	SE 34/2026	Diferença
Água Clara	8	8	0
Alcinópolis	19	19	0
Amambai	19	19	0
Anastácio	11	11	0
Anaurilândia	2	2	0
Angélica	3	3	0
Antônio João	106	106	0
Aparecida do Taboado	22	22	0
Aquidauana	6	6	0
Aral Moreira	5	5	0
Bandeirantes	0	0	0
Bataguassu	9	9	0
Batayporã	4	4	0
Bela Vista	20	20	0
Bodoquena	29	29	0
Bonito	16	16	0
Brasilândia	12	14	2
Caarapó	14	14	0
Camapuã	23	23	0
Campo Grande	170	172	2
Caracol	2	2	0
Cassilândia	5	5	0
Chapadão do Sul	59	59	0
Corguinho	0	0	0
Coronel Sapucaia	6	6	0
Corumbá	15	15	0
Costa Rica	35	36	1
Coxim	10	10	0
Deodápolis	5	5	0
Dois Irmãos do Buriti	0	0	0
Douradina	1	1	0
Dourados	59	59	0

Comparativo de casos confirmados nas Últimas SE

Município	SE 33/2026	SE 34/2026	Diferença
Eldorado	4	4	0
Fátima do Sul	8	8	0
Figueirão	3	3	0
Glória de Dourados	8	8	0
Guia Lopes da Laguna	7	7	0
Iguatemi	8	8	0
Inocência	1	1	0
Itaporã	16	16	0
Itaquiraí	11	11	0
Ivinhema	25	25	0
Japorã	3	3	0
Jaraguari	1	1	0
Jardim	8	8	0
Jateí	1	1	0
Juti	6	6	0
Ladário	30	30	0
Laguna Carapã	18	18	0
Maracaju	53	53	0
Miranda	19	19	0
Mundo Novo	12	12	0
Naviraí	49	49	0
Nioaque	12	12	0
Nova Alvorada do Sul	3	3	0
Nova Andradina	39	39	0
Novo Horizonte do Sul	0	0	0
Paraíso das Águas	3	3	0
Paranaíba	6	6	0
Paranhos	7	7	0
Pedro Gomes	1	1	0
Ponta Porã	45	45	0
Porto Murtinho	17	17	0
Ribas do Rio Pardo	21	22	1

Comparativo de casos confirmados nas Últimas SE

Município	SE 33/2026	SE 34/2026	Diferença
Rio Brilhante	2	2	0
Rio Negro	9	9	0
Rio Verde de Mato Grosso	55	55	0
Rochedo	1	1	0
Santa Rita do Pardo	1	1	0
São Gabriel do Oeste	6	6	0
Selvíria	1	1	0
Sete Quedas	14	14	0
Sidrolândia	12	12	0
Sonora	7	7	0
Tacuru	14	14	0
Taquarussu	8	8	0
Terenos	4	4	0
Três Lagoas	10	10	0
Vicentina	4	4	0
Mato Grosso do Sul	**1.288**	**1.294**	**6**

Casos Confirmados de COVID-19, acumulados, por município de residência, MS, 2026.

Município	Casos Acumulados	Óbito Acumulados
Água Clara	8	0
Alcinópolis	19	1
Amambai	19	0
Anastácio	11	0
Anaurilândia	2	0
Angélica	3	0
Antônio João	106	0
Aparecida do Taboado	22	0
Aquidauana	6	0
Aral Moreira	5	0
Bandeirantes	0	0
Bataguassu	9	0
Batayporã	4	0
Bela Vista	20	0
Bodoquena	29	0
Bonito	16	0
Brasilândia	14	0
Caarapó	14	0
Camapuã	23	0
Campo Grande	172	5
Caracol	2	0
Cassilândia	5	0
Chapadão do Sul	59	0
Corguinho	0	0
Coronel Sapucaia	6	0
Corumbá	15	0
Costa Rica	36	0
Coxim	10	0
Deodápolis	5	0
Dois Irmãos do Buriti	0	0
Douradina	1	0
Dourados	59	0

Casos Confirmados de COVID-19, acumulados, por município de residência, MS, 2026.

Município	Casos Acumulados	Óbito Acumulados
Eldorado	4	0
Fátima do Sul	8	0
Figueirão	3	0
Glória de Dourados	8	0
Guia Lopes da Laguna	7	0
Iguatemi	8	0
Inocência	1	0
Itaporã	16	0
Itaquiraí	11	0
Ivinhema	25	1
Japorã	3	0
Jaraguari	1	0
Jardim	8	0
Jateí	1	0
Juti	6	0
Ladário	30	0
Laguna Carapã	18	0
Maracaju	53	0
Miranda	19	0
Mundo Novo	12	0
Naviraí	49	1
Nioaque	12	0
Nova Alvorada do Sul	3	0
Nova Andradina	39	1
Novo Horizonte do Sul	0	0
Paraíso das Águas	3	0
Paranaíba	6	0
Paranhos	7	0
Pedro Gomes	1	0
Ponta Porã	45	0
Porto Murtinho	17	0
Ribas do Rio Pardo	22	0

Casos Confirmados de COVID-19, acumulados, por município de residência, MS, 2026.

Município	Casos Acumulados	Óbito Acumulados
Rio Brilhante	2	0
Rio Negro	9	0
Rio Verde de Mato Grosso	55	0
Rochedo	1	0
Santa Rita do Pardo	1	0
São Gabriel do Oeste	6	0
Selvíria	1	0
Sete Quedas	14	0
Sidrolândia	12	0
Sonora	7	0
Tacuru	14	0
Taquarussu	8	0
Terenos	4	1
Três Lagoas	10	0
Vicentina	4	0
Mato Grosso do Sul	**1.294**	**10**

Últimos Óbitos por COVID-19

Informamos que não há óbitos novos a serem publicados na data de hoje.

Nota: Dados sujeitos a atualização semanal com alimentação retroativa e contabilizados se ocorridos nas últimas 10 semanas epidemiológicas no gráfico da página 3.

COVID-19 na Macrorregião Centro

Município	Casos confirmados	Incidência	Óbitos	Mortalidade	Letalidade
Alcinópolis	1.118	20.368	16	291,5	1,4%
Anastácio	4.251	16.778	100	394,7	2,4%
Aquidauana	9.707	20.146	187	388,1	1,9%
Bandeirantes	1.027	14.105	12	164,8	1,2%
Bela Vista	4.008	16.134	51	205,3	1,3%
Bodoquena	1.287	16.496	25	320,4	1,9%
Bonito	7.448	33.249	84	375,0	1,1%
Camapuã	2.723	19.912	39	285,2	1,4%
Campo Grande	259.041	28.280	4.802	524,2	1,9%
Caracol	1.282	20.522	16	256,1	1,2%
Chapadão do Sul	11.465	43.266	85	320,8	0,7%
Corguinho	685	11.124	13	211,1	1,9%
Costa Rica	9.735	45.372	87	405,5	0,9%
Coxim	10.412	31.037	136	405,4	1,3%
Dois Irmãos do Buriti	2.377	20.585	35	303,1	1,5%
Figueirão	687	22.407	7	228,3	1,0%
Guia Lopes da Laguna	2.193	22.483	42	430,6	1,9%
Jaraguari	813	11.073	11	149,8	1,4%
Jardim	6.468	24.523	95	360,2	1,5%
Maracaju	16.396	18.995	126	257,4	0,8%
Nioaque	2.580	18.704	29	210,2	1,1%
Nova Alvorada do Sul	4.919	21.418	50	217,7	1,0%
Paraíso das Águas	1.764	30.673	17	295,6	1,0%
Pedro Gomes	1.618	21.379	23	303,9	1,4%
Porto Murtinho	2.721	15.584	42	240,5	1,5%
Ribas do Rio Pardo	9.018	35.630	73	288,4	0,8%
Rio Negro	1.596	33.544	12	252,2	0,8%
Rio Verde de Mato Grosso	5.197	25.953	88	439,5	1,7%
Rochedo	978	19.102	13	253,9	1,3%
São Gabriel do Oeste	7.464	26.985	100	361,5	1,3%
Sidrolândia	11.706	19.256	182	299,4	1,6%
Sonora	3.974	19.714	44	218,3	1,1%
Terenos	3.931	17.301	87	382,9	2,2%

Fonte: SES / MS
*Dados sujeitos a alterações pelos municípios.

COVID-19 na Macrorregião Cone Sul

Município	Casos confirmados	Incidência	Óbitos	Mortalidade	Letalidade
Amambai	8.500	21.120	105	260,9	1,2%
Anaurilândia	1.923	21.095	20	219,4	1,0%
Angélica	2.872	25.918	28	252,7	1,0%
Antônio João	2.093	23.046	21	231,2	1,0%
Aral Moreira	1.500	11.989	25	199,8	1,7%
Batayporã	2.355	20.716	36	316,7	1,5%
Caarapó	8.069	26.025	71	229,0	0,9%
Coronel Sapucaia	2.286	14.797	47	304,2	2,1%
Deodápolis	4.728	36.249	49	375,7	1,0%
Douradina	1.165	19.336	15	249,0	1,3%
Dourados	69.441	30.458	787	345,2	1,1%
Eldorado	2.723	21.877	58	466,0	2,1%
Fátima do Sul	6.594	34.430	83	433,4	1,3%
Glória de Dourados	2.650	26.676	31	312,1	1,2%
Iguatemi	1.878	11.541	19	116,8	1,0%
Itaporã	5.061	19.864	56	219,8	1,1%
Itaquiraí	4.926	22.801	56	259,2	1,1%
Ivinhema	10.654	45.771	92	395,2	0,9%
Japorã	728	7.768	13	138,7	1,8%
Jateí	945	23.537	9	224,2	1,0%
Juti	1.193	17.388	14	204,1	1,2%
Laguna Carapã	1.816	24.226	15	200,1	0,8%
Mundo Novo	6.399	34.444	52	279,9	0,8%
Naviraí	19.886	35.206	290	513,4	1,5%
Nova Andradina	10.830	19.320	129	230,1	1,2%
Novo Horizonte do Sul	910	25.591	14	393,7	1,5%
Paranhos	1.449	9.941	25	171,5	1,7%
Ponta Porã	19.752	20.722	424	444,8	2,1%
Rio Brilhante	8.826	22.722	97	249,7	1,1%
Sete Quedas	2.014	18.733	26	241,8	1,3%
Tacuru	1.947	16.507	19	161,1	1,0%
Taquarussu	804	22.408	9	250,8	1,1%
Vicentina	2.598	42.486	36	588,7	1,4%

Fonte: SES / MS
*Dados sujeitos a alterações pelos municípios.

COVID-19 na Macrorregião Costa Leste

Município	Casos confirmados	Incidência	Óbitos	Mortalidade	Letalidade
Água Clara	6.763	42.203	74	461,8	1,1%
Aparecida do Taboado	8.108	30.728	80	303,2	1,0%
Bataguassu	4.115	17.422	61	258,3	1,5%
Brasilândia	3.185	26.912	30	253,5	0,9%
Cassilândia	7.465	33.835	114	516,7	1,5%
Inocência	2.571	33.981	13	171,8	0,5%
Paranaíba	8.887	20.959	190	448,1	2,1%
Santa Rita do Pardo	2.514	31.631	15	188,7	0,6%
Selvíria	1.200	18.307	22	335,6	1,8%
Três Lagoas	42.091	33.636	570	455,5	1,4%

Fonte: SES / MS
*Dados sujeitos a alterações pelos municípios.

COVID-19 na Macrorregião Pantanal

Município	Casos confirmados	Incidência	Óbitos	Mortalidade	Letalidade
Corumbá	27.589	24.487	536	475,7	1,9%
Ladário	5.422	22.554	74	307,8	1,4%
Miranda	5.399	18.995	109	383,5	2,0%

Fonte: SES / MS
*Dados sujeitos a alterações pelos municípios.

Metodologia de cálculo

$$\text{Taxa de incidência} = \frac{\text{casos confirmados}}{\text{população}} \times 100 \text{ mil habitantes}$$

$$\text{Taxa de mortalidade} = \frac{\text{óbitos}}{\text{população}} \times 100 \text{ mil habitantes}$$

$$\text{Letalidade \%} = \frac{\text{óbitos}}{\text{casos confirmados}}$$

Distribuição Espacial por Incidência (14 Dias)

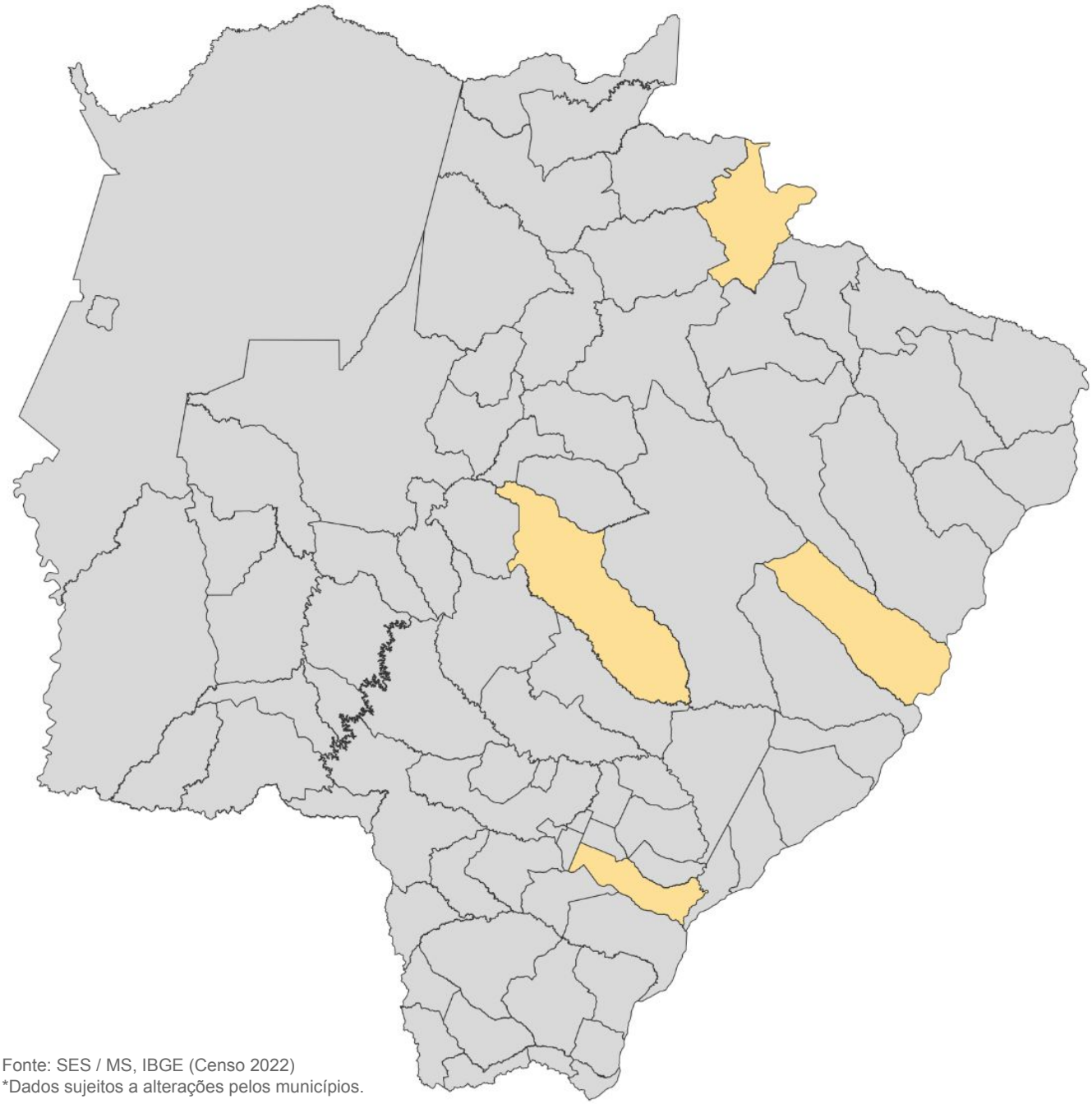

Fonte: SES / MS, IBGE (Censo 2022)
*Dados sujeitos a alterações pelos municípios.

Casos por 100 mil habitantes

- Sem Taxa de Incidência
- 1 a 20
- 21 a 50
- 51 a 70
- 71 a 100
- 100 ou mais

Mapeamento Genômico de Mato Grosso do Sul

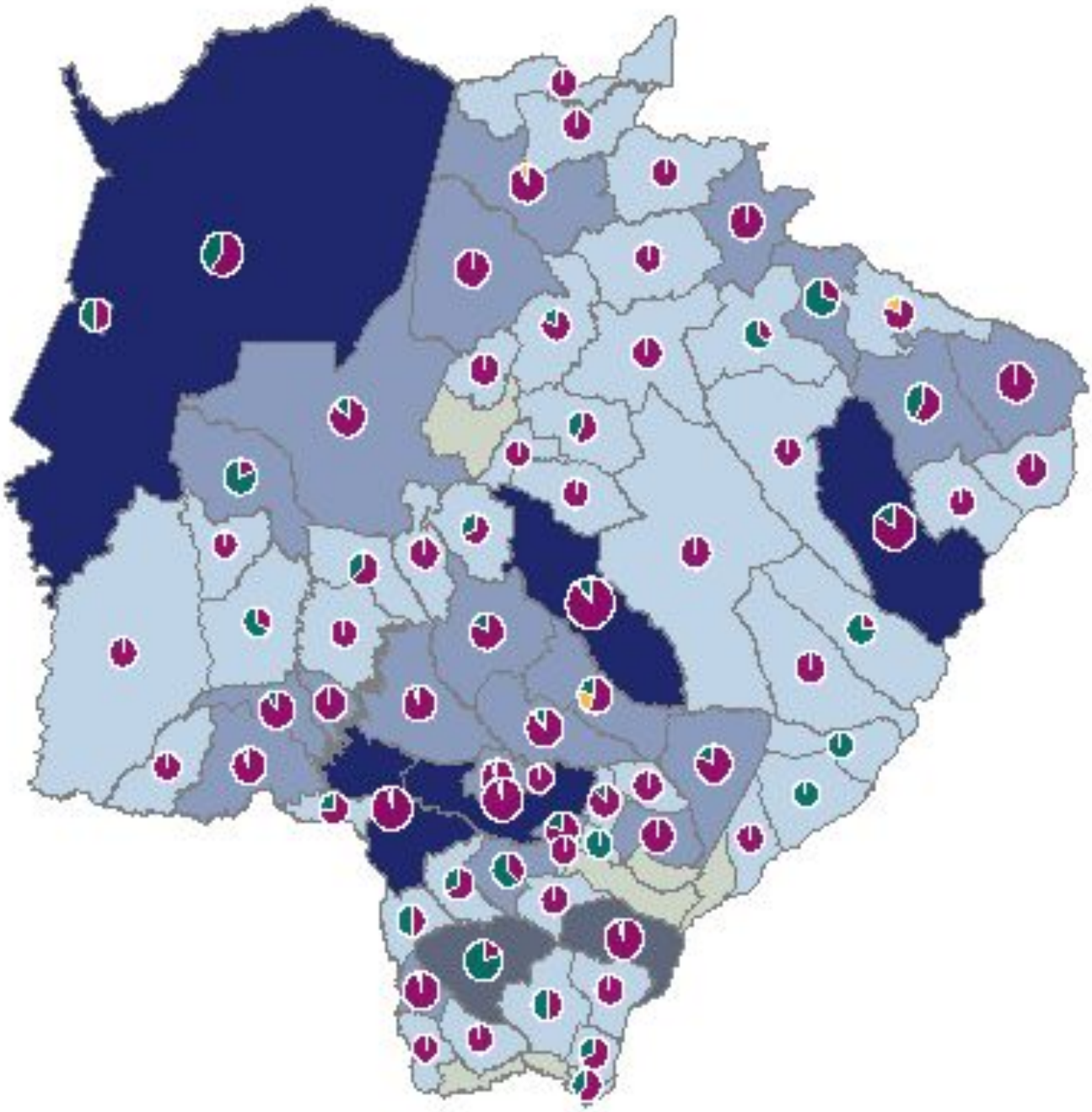

Fonte: LACEN / SES / MS
*Dados atualizados até 05/05/2026

Variante

- Delta
- Gama
- Ômicron

Sequenciamentos por município

- Sem sequenciamento
- 1 a 9
- 10 a 49
- 50 a 99
- 100 ou mais

Imunização

Nota: LINK para o Painel de cobertura vacinal do Ministério da Saúde

Plantão CIEVS Estadual

DISQUE-NOTIFICA

0800-647-1650 (expediente)

(67) 3318-1823 (expediente)

(67) 98477-3435 (ligações, SMS, WhatsApp - 24 horas)

E-NOTIFICA

cievs@saude.ms.gov.br (expediente)

cievs.ms@hotmail.com (24 horas)

ENDEREÇO

Avenida do Poeta Manoel de Barros, Bloco VII
CEP: 79.031-902 - Campo Grande / MS

Visite o painel interativo COVID-19 de Mato Grosso do Sul
http://mais.saude.ms.gov.br/

Governador do Estado de Mato Grosso do Sul	Eduardo Correa Riedel
Secretário de Estado de Saúde	Maurício Simões Corrêa
Secretária de Estado de Saúde Adjunta	Crhistinne Cavalheiro Maymone Gonçalves
Superintendente de Vigilância em Saúde	Larissa Domingues Castilho de Arruda
Coordenadora de Emergências em Saúde Pública	Karine Ferreira Barbosa Obara
Coordenadora Estadual Imunização	Ana Paula Rezende de Oliveira Goldfinger
Gerente de Influenza e Doenças Respiratórias	Lívia de Mello Almeida Maziero

Elaboração

Antonio Felipe Monge Pascual
Frederico Jorge Pontes de Moraes
Grazielli Rocha Romera
Lívia de Mello Maziero
Lucienne Gamarra
Naira Rocha Chaves
Valdir Castanho Escandolhero
Viviane Campos Ametlla