SES
Secretaria de Estado de Saúde

Estado de Mato Grosso do Sul

# Boletim Epidemiológico
# COVID-19

2026
Semana Epidemiológica 37

Gerência de Influenza e Doenças Respiratórias

## Panorama :: Mundo e Brasil

| | | |
|---|---|---|
| Confirmados | 779.366.737 | 3.353.921 |
| Óbitos | 7.116.554 | 9.809 |

## Panorama :: Mato Grosso do Sul

| | | NOTIFICAÇÕES 2026 |
|---|---|---|
| Confirmados | 755.482 | 1.303 |
| Óbitos | 11.388 | 10 |

*Informamos que o acréscimo de casos de COVID-19 do presente boletim epidemiológico em relação ao anteriormente publicado se dá não somente pelos novos casos recém contabilizados como apresentado no gráfico da página 3 mas também por ajustes necessários nas bases de dados com orientação e supervisão do Ministério da Saúde.

Fonte: OMS, Ministério da Saúde e SES / MS
*Dados sujeitos a alterações pelos municípios.

## Panorama :: Mato Grosso do Sul

| 2020 | |
|---|---|
| Casos confirmados | 133.761 |
| Incidência (por 100 mil habitantes) | 4.761,2 |
| Óbitos | 2.397 |
| Letalidade | 1,8% |
| Mortalidade (por 100 mil habitantes) | 85,3 |

| 2021 | |
|---|---|
| Casos confirmados | 246.644 |
| Incidência (por 100 mil habitantes) | 8.687,1 |
| Óbitos | 7.358 |
| Letalidade | 3,0% |
| Mortalidade (por 100 mil habitantes) | 259,2 |

| 2022 | |
|---|---|
| Casos confirmados | 212.804 |
| Incidência (por 100 mil habitantes) | 7.719,5 |
| Óbitos | 1.207 |
| Letalidade | 0,6% |
| Mortalidade (por 100 mil habitantes) | 43,8 |

| 2023 | |
|---|---|
| Casos confirmados | 29.277 |
| Incidência (por 100 mil habitantes) | 1.062,0 |
| Óbitos | 219 |
| Letalidade | 0,7% |
| Mortalidade (por 100 mil habitantes) | 7,9 |

| 2024 | |
|---|---|
| Casos confirmados | 11.998 |
| Incidência (por 100 mil habitantes) | 435,2 |
| Óbitos | 135 |
| Letalidade | 1,1% |
| Mortalidade (por 100 mil habitantes) | 4,9 |

| 2025 | |
|---|---|
| Casos confirmados | 8.564 |
| Incidência (por 100 mil habitantes) | 310,6 |
| Óbitos | 60 |
| Letalidade | 2% |
| Mortalidade (por 100 mil habitantes) | 0,65 |

Fonte: SES / MS
*Dados sujeitos a alterações pelos municípios.

# Evolução dos Casos Confirmados e Óbitos

## ► Casos confirmados por semana epidemiológica de notificação

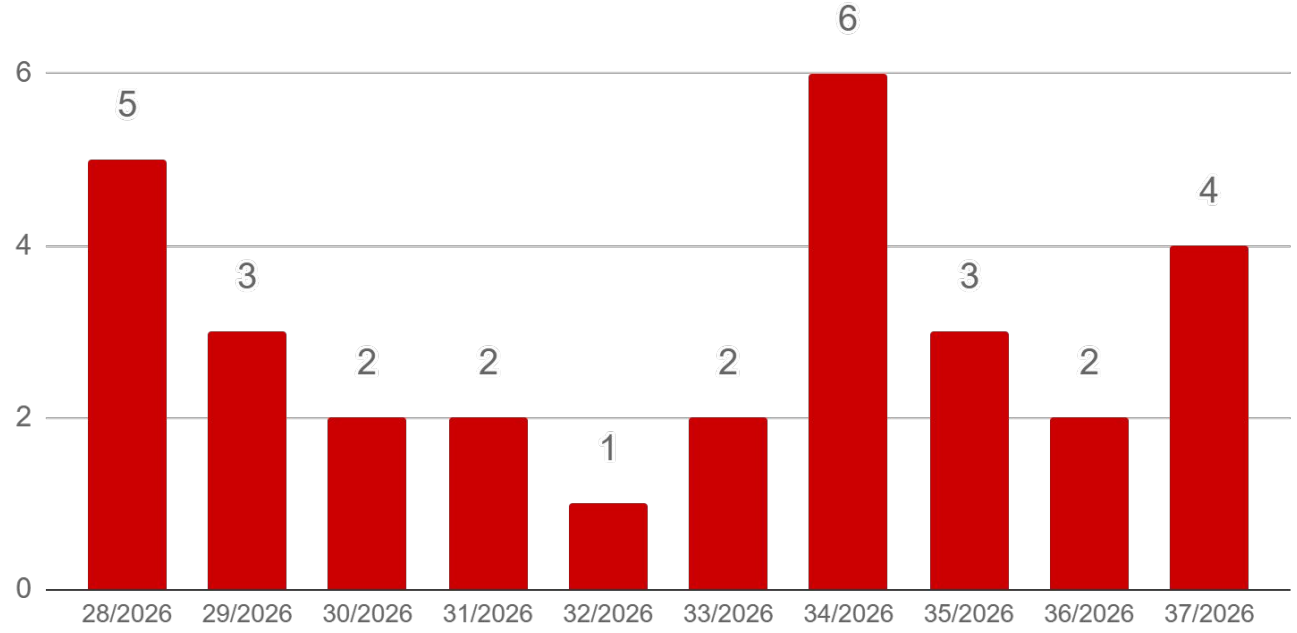


Fonte: SES / MS
*Dados por semana epidemiológica (link), sujeitos a alterações pelos municípios.

## ► Óbitos por semana epidemiológica de Evolução

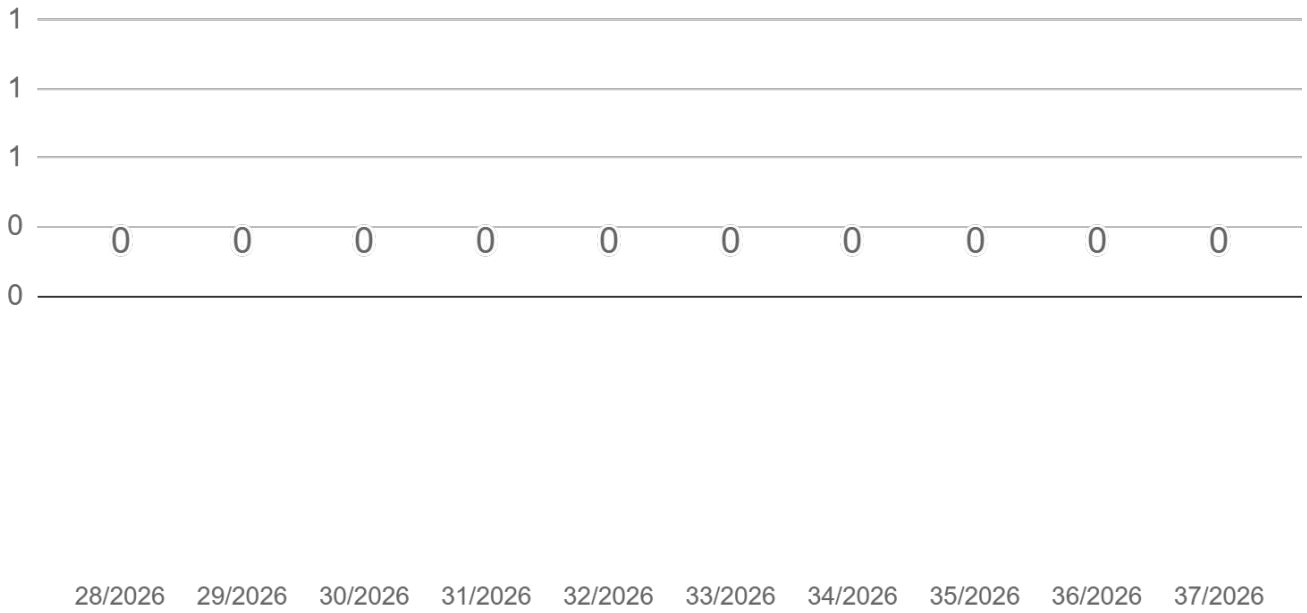


Fonte: SES / MS
*Dados por semana epidemiológica (link), sujeitos a alterações pelos municípios.

# Perfil dos Casos de COVID-19

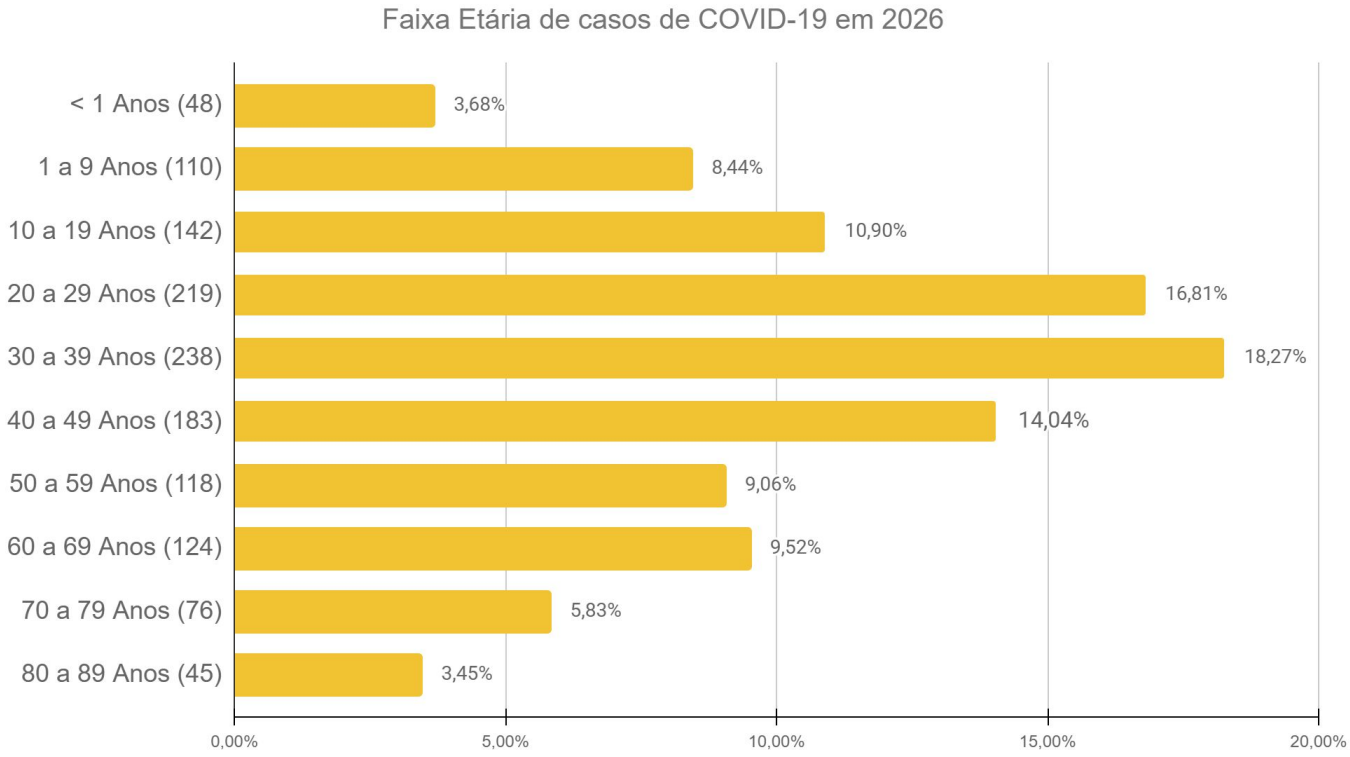


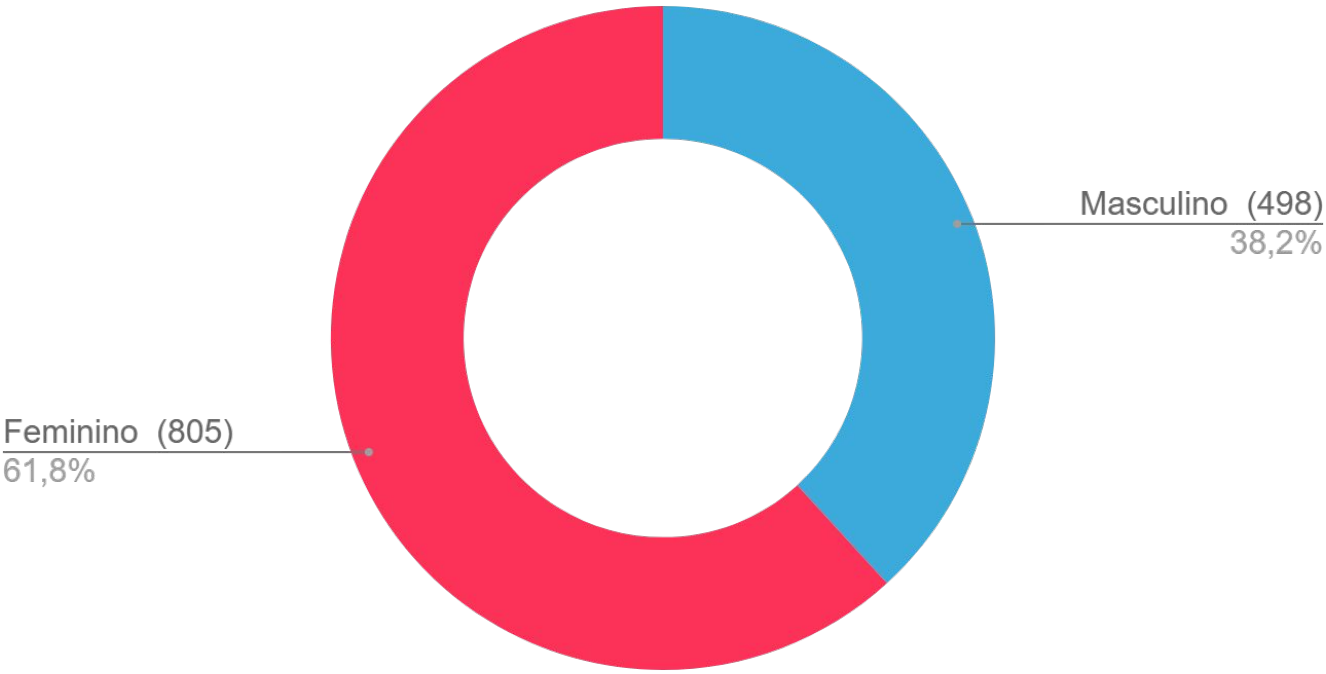


Fonte: SES / MS
*Dados por semana epidemiológica (link), sujeitos a alterações pelos municípios.

# Perfil dos Óbitos de COVID-19

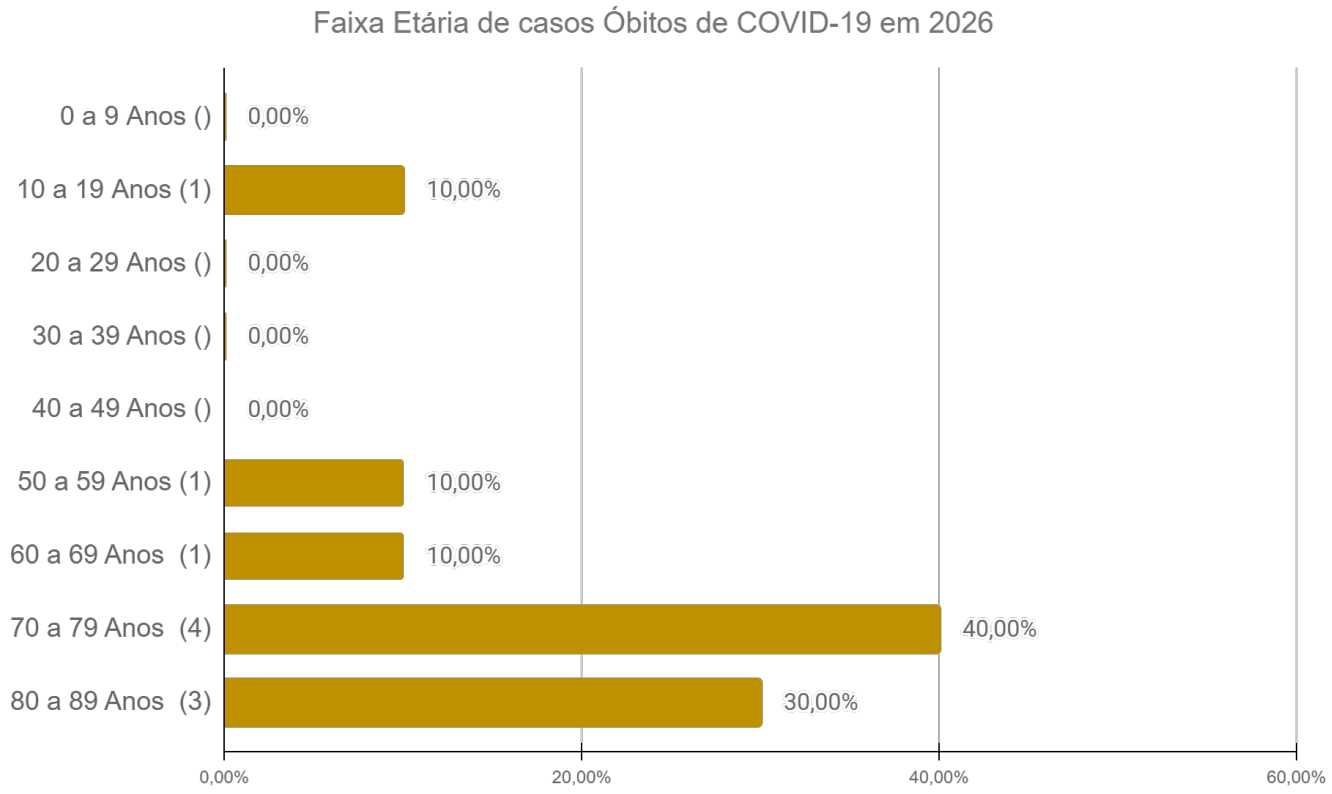


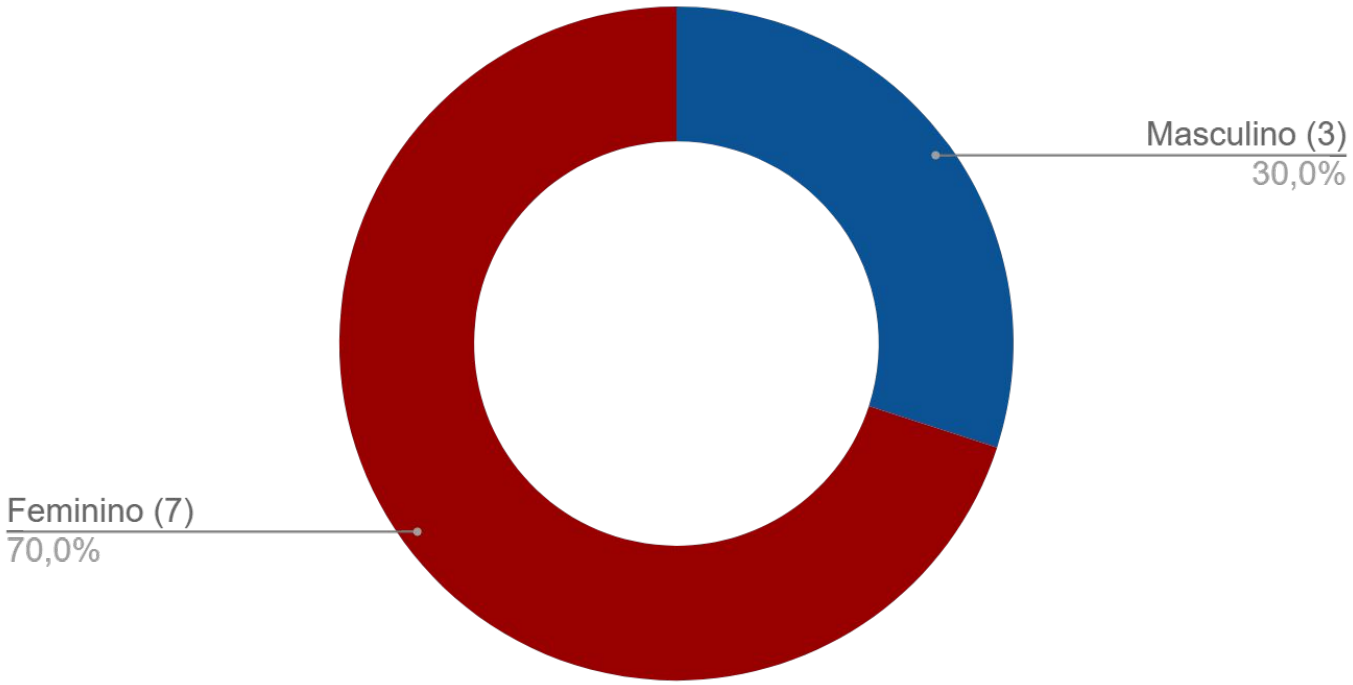


Fonte: SES / MS
*Dados por semana epidemiológica (link), sujeitos a alterações pelos municípios.

## Comparativo de casos confirmados nas Últimas SE

| Município | SE 36/2026 | SE 37/2026 | Diferença |
|---|---|---|---|
| Água Clara | 8 | 8 | 0 |
| Alcinópolis | 19 | 19 | 0 |
| Amambai | 19 | 19 | 0 |
| Anastácio | 11 | 11 | 0 |
| Anaurilândia | 2 | 2 | 0 |
| Angélica | 3 | 3 | 0 |
| Antônio João | 106 | 106 | 0 |
| Aparecida do Taboado | 22 | 22 | 0 |
| Aquidauana | 6 | 6 | 0 |
| Aral Moreira | 5 | 5 | 0 |
| Bandeirantes | 0 | 0 | 0 |
| Bataguassu | 9 | 9 | 0 |
| Batayporã | 4 | 4 | 0 |
| Bela Vista | 20 | 20 | 0 |
| Bodoquena | 29 | 29 | 0 |
| Bonito | 16 | 16 | 0 |
| Brasilândia | 14 | 14 | 0 |
| Caarapó | 14 | 14 | 0 |
| Camapuã | 23 | 23 | 0 |
| Campo Grande | 173 | 175 | 2 |
| Caracol | 2 | 2 | 0 |
| Cassilândia | 5 | 5 | 0 |
| Chapadão do Sul | 59 | 60 | 1 |
| Corguinho | 0 | 0 | 0 |
| Coronel Sapucaia | 6 | 6 | 0 |
| Corumbá | 15 | 15 | 0 |
| Costa Rica | 38 | 38 | 0 |
| Coxim | 10 | 10 | 0 |
| Deodápolis | 5 | 5 | 0 |
| Dois Irmãos do Buriti | 0 | 0 | 0 |
| Douradina | 1 | 1 | 0 |
| Dourados | 60 | 61 | 1 |

## Comparativo de casos confirmados nas Últimas SE

| Município | SE 36/2026 | SE 37/2026 | Diferença |
|---|---|---|---|
| Eldorado | 4 | 4 | 0 |
| Fátima do Sul | 8 | 8 | 0 |
| Figueirão | 3 | 3 | 0 |
| Glória de Dourados | 8 | 8 | 0 |
| Guia Lopes da Laguna | 7 | 7 | 0 |
| Iguatemi | 8 | 8 | 0 |
| Inocência | 1 | 1 | 0 |
| Itaporã | 16 | 16 | 0 |
| Itaquiraí | 11 | 11 | 0 |
| Ivinhema | 25 | 25 | 0 |
| Japorã | 3 | 3 | 0 |
| Jaraguari | 1 | 1 | 0 |
| Jardim | 8 | 8 | 0 |
| Jateí | 2 | 2 | 0 |
| Juti | 6 | 6 | 0 |
| Ladário | 30 | 30 | 0 |
| Laguna Carapã | 18 | 18 | 0 |
| Maracaju | 53 | 53 | 0 |
| Miranda | 19 | 19 | 0 |
| Mundo Novo | 12 | 12 | 0 |
| Naviraí | 49 | 49 | 0 |
| Nioaque | 12 | 12 | 0 |
| Nova Alvorada do Sul | 3 | 3 | 0 |
| Nova Andradina | 39 | 39 | 0 |
| Novo Horizonte do Sul | 0 | 0 | 0 |
| Paraíso das Águas | 3 | 3 | 0 |
| Paranaíba | 6 | 6 | 0 |
| Paranhos | 7 | 7 | 0 |
| Pedro Gomes | 1 | 1 | 0 |
| Ponta Porã | 45 | 45 | 0 |
| Porto Murtinho | 17 | 17 | 0 |
| Ribas do Rio Pardo | 22 | 22 | 0 |

## Comparativo de casos confirmados nas Últimas SE

| Município | SE 36/2026 | SE 37/2026 | Diferença |
|---|---|---|---|
| Rio Brilhante | 2 | 2 | 0 |
| Rio Negro | 9 | 9 | 0 |
| Rio Verde de Mato Grosso | 55 | 55 | 0 |
| Rochedo | 1 | 1 | 0 |
| Santa Rita do Pardo | 1 | 1 | 0 |
| São Gabriel do Oeste | 6 | 6 | 0 |
| Selvíria | 1 | 1 | 0 |
| Sete Quedas | 14 | 14 | 0 |
| Sidrolândia | 12 | 12 | 0 |
| Sonora | 7 | 7 | 0 |
| Tacuru | 14 | 14 | 0 |
| Taquarussu | 8 | 8 | 0 |
| Terenos | 4 | 4 | 0 |
| Três Lagoas | 10 | 10 | 0 |
| Vicentina | 4 | 4 | 0 |
| **Mato Grosso do Sul** | **1.299** | **1.303** | **4** |

## Casos Confirmados de COVID-19, acumulados, por município de residência, MS, 2026.

| Município | Casos Acumulados | Óbito Acumulados |
|---|---|---|
| Água Clara | 8 | 0 |
| Alcinópolis | 19 | 1 |
| Amambai | 19 | 0 |
| Anastácio | 11 | 0 |
| Anaurilândia | 2 | 0 |
| Angélica | 3 | 0 |
| Antônio João | 106 | 0 |
| Aparecida do Taboado | 22 | 0 |
| Aquidauana | 6 | 0 |
| Aral Moreira | 5 | 0 |
| Bandeirantes | 0 | 0 |
| Bataguassu | 9 | 0 |
| Batayporã | 4 | 0 |
| Bela Vista | 20 | 0 |
| Bodoquena | 29 | 0 |
| Bonito | 16 | 0 |
| Brasilândia | 14 | 0 |
| Caarapó | 14 | 0 |
| Camapuã | 23 | 0 |
| Campo Grande | 175 | 5 |
| Caracol | 2 | 0 |
| Cassilândia | 5 | 0 |
| Chapadão do Sul | 60 | 0 |
| Corguinho | 0 | 0 |
| Coronel Sapucaia | 6 | 0 |
| Corumbá | 15 | 0 |
| Costa Rica | 38 | 0 |
| Coxim | 10 | 0 |
| Deodápolis | 5 | 0 |
| Dois Irmãos do Buriti | 0 | 0 |
| Douradina | 1 | 0 |
| Dourados | 61 | 0 |

## Casos Confirmados de COVID-19, acumulados, por município de residência, MS, 2026.

| Município | Casos Acumulados | Óbito Acumulados |
|---|---|---|
| Eldorado | 4 | 0 |
| Fátima do Sul | 8 | 0 |
| Figueirão | 3 | 0 |
| Glória de Dourados | 8 | 0 |
| Guia Lopes da Laguna | 7 | 0 |
| Iguatemi | 8 | 0 |
| Inocência | 1 | 0 |
| Itaporã | 16 | 0 |
| Itaquiraí | 11 | 0 |
| Ivinhema | 25 | 1 |
| Japorã | 3 | 0 |
| Jaraguari | 1 | 0 |
| Jardim | 8 | 0 |
| Jateí | 2 | 0 |
| Juti | 6 | 0 |
| Ladário | 30 | 0 |
| Laguna Carapã | 18 | 0 |
| Maracaju | 53 | 0 |
| Miranda | 19 | 0 |
| Mundo Novo | 12 | 0 |
| Naviraí | 49 | 1 |
| Nioaque | 12 | 0 |
| Nova Alvorada do Sul | 3 | 0 |
| Nova Andradina | 39 | 1 |
| Novo Horizonte do Sul | 0 | 0 |
| Paraíso das Águas | 3 | 0 |
| Paranaíba | 6 | 0 |
| Paranhos | 7 | 0 |
| Pedro Gomes | 1 | 0 |
| Ponta Porã | 45 | 0 |
| Porto Murtinho | 17 | 0 |
| Ribas do Rio Pardo | 22 | 0 |

## Casos Confirmados de COVID-19, acumulados, por município de residência, MS, 2026.

| Município | Casos Acumulados | Óbito Acumulados |
|---|---|---|
| Rio Brilhante | 2 | 0 |
| Rio Negro | 9 | 0 |
| Rio Verde de Mato Grosso | 55 | 0 |
| Rochedo | 1 | 0 |
| Santa Rita do Pardo | 1 | 0 |
| São Gabriel do Oeste | 6 | 0 |
| Selvíria | 1 | 0 |
| Sete Quedas | 14 | 0 |
| Sidrolândia | 12 | 0 |
| Sonora | 7 | 0 |
| Tacuru | 14 | 0 |
| Taquarussu | 8 | 0 |
| Terenos | 4 | 1 |
| Três Lagoas | 10 | 0 |
| Vicentina | 4 | 0 |
| **Mato Grosso do Sul** | **1.303** | **10** |

## Últimos Óbitos por COVID-19

**Informamos que não há óbitos novos a serem publicados na data de hoje.**

**Nota:** Dados sujeitos a atualização semanal com alimentação retroativa e contabilizados se ocorridos nas últimas 10 semanas epidemiológicas no gráfico da página 3.

## COVID-19 na Macrorregião Centro

| Município | Casos confirmados | Incidência | Óbitos | Mortalidade | Letalidade |
|---|---|---|---|---|---|
| Alcinópolis | 1.118 | 20.368 | 16 | 291,5 | 1,4% |
| Anastácio | 4.251 | 16.778 | 100 | 394,7 | 2,4% |
| Aquidauana | 9.707 | 20.146 | 187 | 388,1 | 1,9% |
| Bandeirantes | 1.027 | 14.105 | 12 | 164,8 | 1,2% |
| Bela Vista | 4.008 | 16.134 | 51 | 205,3 | 1,3% |
| Bodoquena | 1.287 | 16.496 | 25 | 320,4 | 1,9% |
| Bonito | 7.448 | 33.249 | 84 | 375,0 | 1,1% |
| Camapuã | 2.723 | 19.912 | 39 | 285,2 | 1,4% |
| Campo Grande | 259.051 | 28.281 | 4.802 | 524,2 | 1,9% |
| Caracol | 1.282 | 20.522 | 16 | 256,1 | 1,2% |
| Chapadão do Sul | 11.466 | 43.270 | 85 | 320,8 | 0,7% |
| Corguinho | 685 | 11.124 | 13 | 211,1 | 1,9% |
| Costa Rica | 9.737 | 45.381 | 87 | 405,5 | 0,9% |
| Coxim | 10.413 | 31.040 | 136 | 405,4 | 1,3% |
| Dois Irmãos do Buriti | 2.377 | 20.585 | 35 | 303,1 | 1,5% |
| Figueirão | 687 | 22.407 | 7 | 228,3 | 1,0% |
| Guia Lopes da Laguna | 2.193 | 22.483 | 42 | 430,6 | 1,9% |
| Jaraguari | 813 | 11.073 | 11 | 149,8 | 1,4% |
| Jardim | 6.468 | 24.523 | 95 | 360,2 | 1,5% |
| Maracaju | 16.396 | 18.999 | 126 | 257,4 | 0,8% |
| Nioaque | 2.580 | 18.704 | 29 | 210,2 | 1,1% |
| Nova Alvorada do Sul | 4.919 | 21.418 | 50 | 217,7 | 1,0% |
| Paraíso das Águas | 1.764 | 30.673 | 17 | 295,6 | 1,0% |
| Pedro Gomes | 1.618 | 21.379 | 23 | 303,9 | 1,4% |
| Porto Murtinho | 2.721 | 15.584 | 42 | 240,5 | 1,5% |
| Ribas do Rio Pardo | 9.078 | 35.867 | 73 | 288,4 | 0,8% |
| Rio Negro | 1.596 | 33.544 | 12 | 252,2 | 0,8% |
| Rio Verde de Mato Grosso | 5.197 | 25.953 | 88 | 439,5 | 1,7% |
| Rochedo | 978 | 19.102 | 13 | 253,9 | 1,3% |
| São Gabriel do Oeste | 7.447 | 26.923 | 100 | 361,5 | 1,3% |
| Sidrolândia | 11.706 | 19.256 | 182 | 299,4 | 1,6% |
| Sonora | 3.974 | 19.714 | 44 | 218,3 | 1,1% |
| Terenos | 3.931 | 17.301 | 87 | 382,9 | 2,2% |

Fonte: SES / MS
*Dados sujeitos a alterações pelos municípios.

## COVID-19 na Macrorregião Cone Sul

| Município | Casos confirmados | Incidência | Óbitos | Mortalidade | Letalidade |
|---|---|---|---|---|---|
| Amambai | 8.500 | 21.120 | 105 | 260,9 | 1,2% |
| Anaurilândia | 1.923 | 21.095 | 20 | 219,4 | 1,0% |
| Angélica | 2.872 | 25.918 | 28 | 252,7 | 1,0% |
| Antônio João | 2.093 | 23.046 | 21 | 231,2 | 1,0% |
| Aral Moreira | 1.500 | 11.989 | 25 | 199,8 | 1,7% |
| Batayporã | 2.355 | 20.716 | 36 | 316,7 | 1,5% |
| Caarapó | 8.070 | 26.028 | 71 | 229,0 | 0,9% |
| Coronel Sapucaia | 2.286 | 14.797 | 47 | 304,2 | 2,1% |
| Deodápolis | 4.728 | 36.249 | 49 | 375,7 | 1,0% |
| Douradina | 1.165 | 19.336 | 15 | 249,0 | 1,3% |
| Dourados | 69.443 | 30.459 | 787 | 345,2 | 1,1% |
| Eldorado | 2.723 | 21.877 | 58 | 466,0 | 2,1% |
| Fátima do Sul | 6.594 | 34.430 | 83 | 433,4 | 1,3% |
| Glória de Dourados | 2.650 | 26.676 | 31 | 312,1 | 1,2% |
| Iguatemi | 1.878 | 11.541 | 19 | 116,8 | 1,0% |
| Itaporã | 5.062 | 19.868 | 56 | 219,8 | 1,1% |
| Itaquiraí | 4.926 | 22.801 | 56 | 259,2 | 1,1% |
| Ivinhema | 10.654 | 45.771 | 92 | 395,2 | 0,9% |
| Japorã | 728 | 7.768 | 13 | 138,7 | 1,8% |
| Jateí | 945 | 23.537 | 9 | 224,2 | 1,0% |
| Juti | 1.193 | 17.388 | 14 | 204,1 | 1,2% |
| Laguna Carapã | 1.816 | 24.226 | 15 | 200,1 | 0,8% |
| Mundo Novo | 6.399 | 34.444 | 52 | 279,9 | 0,8% |
| Naviraí | 19.886 | 35.206 | 290 | 513,4 | 1,5% |
| Nova Andradina | 10.830 | 19.320 | 129 | 230,1 | 1,2% |
| Novo Horizonte do Sul | 910 | 25.591 | 14 | 393,7 | 1,5% |
| Paranhos | 1.449 | 9.941 | 25 | 171,5 | 1,7% |
| Ponta Porã | 19.752 | 20.722 | 424 | 444,8 | 2,1% |
| Rio Brilhante | 8.826 | 22.722 | 97 | 249,7 | 1,1% |
| Sete Quedas | 2.014 | 18.733 | 26 | 241,8 | 1,3% |
| Tacuru | 1.947 | 16.507 | 19 | 161,1 | 1,0% |
| Taquarussu | 804 | 22.408 | 9 | 250,8 | 1,1% |
| Vicentina | 2.598 | 42.486 | 36 | 588,7 | 1,4% |

Fonte: SES / MS
*Dados sujeitos a alterações pelos municípios.

## COVID-19 na Macrorregião Costa Leste

| Município | Casos confirmados | Incidência | Óbitos | Mortalidade | Letalidade |
|---|---|---|---|---|---|
| Água Clara | 6.765 | 42.215 | 74 | 461,8 | 1,1% |
| Aparecida do Taboado | 8.108 | 30.728 | 80 | 303,2 | 1,0% |
| Bataguassu | 4.115 | 17.422 | 61 | 258,3 | 1,5% |
| Brasilândia | 3.185 | 26.912 | 30 | 253,5 | 0,9% |
| Cassilândia | 7.465 | 33.835 | 114 | 516,7 | 1,5% |
| Inocência | 2.572 | 33.994 | 13 | 171,8 | 0,5% |
| Paranaíba | 8.887 | 20.959 | 190 | 448,1 | 2,1% |
| Santa Rita do Pardo | 2.515 | 31.643 | 15 | 188,7 | 0,6% |
| Selvíria | 1.200 | 18.307 | 22 | 335,6 | 1,8% |
| Três Lagoas | 42.094 | 33.638 | 570 | 455,5 | 1,4% |

Fonte: SES / MS
*Dados sujeitos a alterações pelos municípios.

## COVID-19 na Macrorregião Pantanal

| Município | Casos confirmados | Incidência | Óbitos | Mortalidade | Letalidade |
|---|---|---|---|---|---|
| Corumbá | 27.589 | 24.487 | 536 | 475,7 | 1,9% |
| Ladário | 5.422 | 22.554 | 74 | 307,8 | 1,4% |
| Miranda | 5.400 | 18.999 | 109 | 383,5 | 2,0% |

Fonte: SES / MS
*Dados sujeitos a alterações pelos municípios.

### Metodologia de cálculo

$$\text{Taxa de incidência} = \frac{\text{casos confirmados}}{\text{população}} \times 100 \text{ mil habitantes}$$

$$\text{Taxa de mortalidade} = \frac{\text{óbitos}}{\text{população}} \times 100 \text{ mil habitantes}$$

$$\text{Letalidade \%} = \frac{\text{óbitos}}{\text{casos confirmados}}$$

## Distribuição Espacial por Incidência (14 Dias)

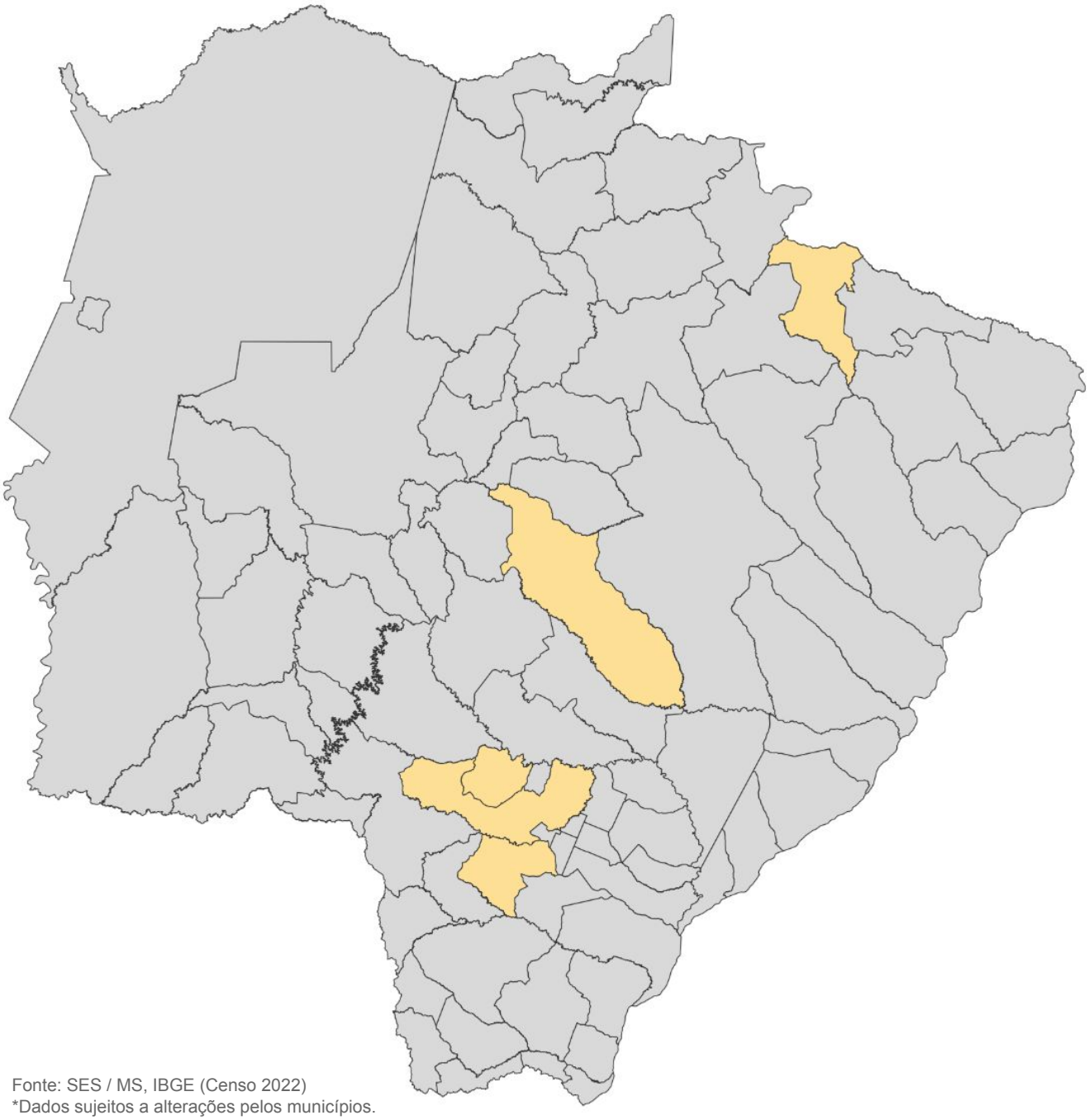

Fonte: SES / MS, IBGE (Censo 2022)
*Dados sujeitos a alterações pelos municípios.

**Casos por 100 mil habitantes**

- Sem Taxa de Incidência
- 1 a 20
- 21 a 50
- 51 a 70
- 71 a 100
- 100 ou mais

## Mapeamento Genômico de Mato Grosso do Sul

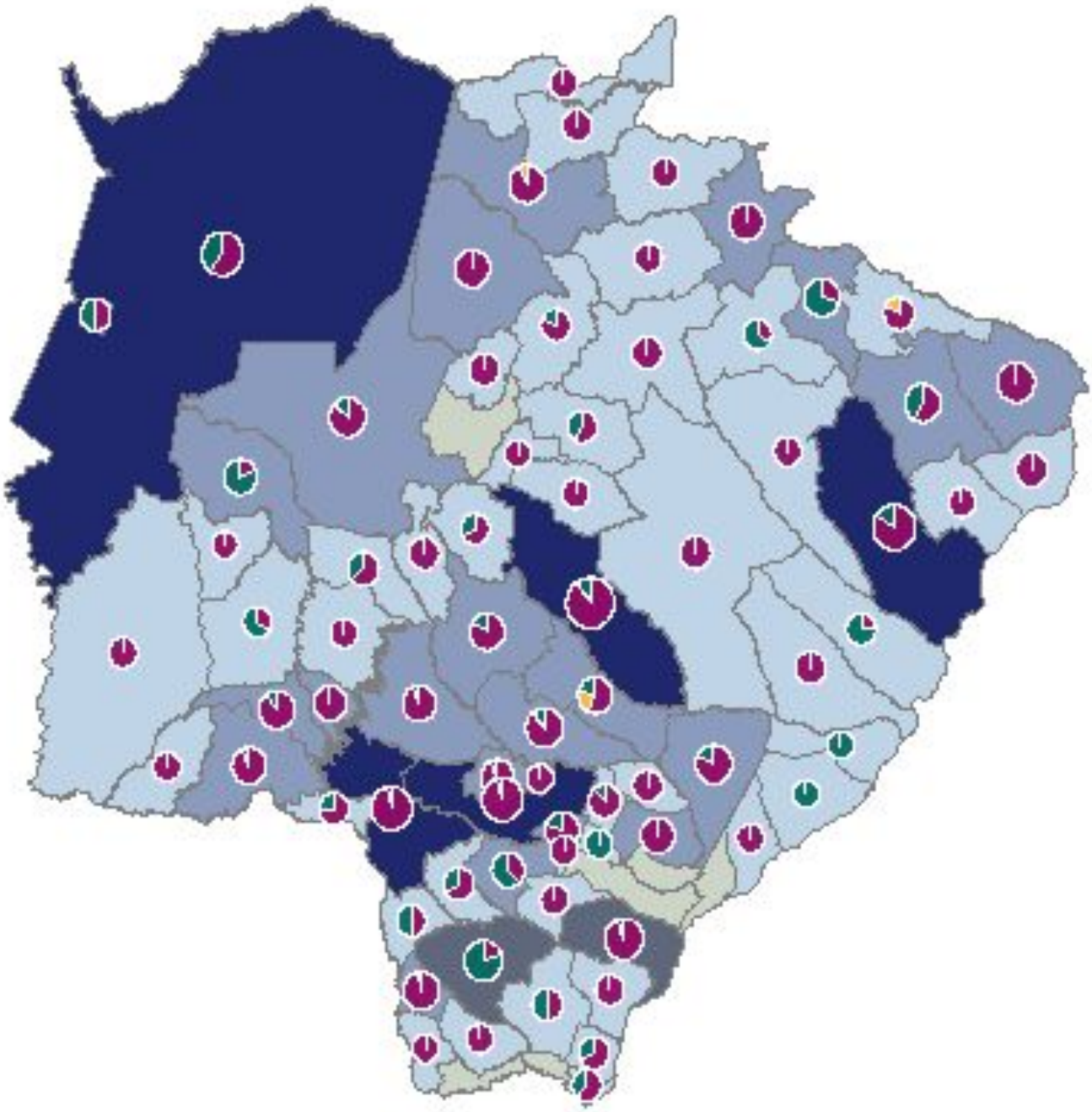

Fonte: LACEN / SES / MS
*Dados atualizados até 05/05/2026

**Variante**

- Delta
- Gama
- Ômicron

**Sequenciamentos por município**

- Sem sequenciamento
- 1 a 9
- 10 a 49
- 50 a 99
- 100 ou mais

## Imunização

**Nota:** LINK para o Painel de cobertura vacinal do Ministério da Saúde

## Plantão CIEVS Estadual

### DISQUE-NOTIFICA

**0800-647-1650** (expediente)

**(67) 3318-1823** (expediente)

**(67) 98477-3435** (ligações, SMS, WhatsApp - 24 horas)

### E-NOTIFICA

cievs@saude.ms.gov.br (expediente)

cievs.ms@hotmail.com (24 horas)

**ENDEREÇO**

Avenida do Poeta Manoel de Barros, Bloco VII
CEP: 79.031-902 - Campo Grande / MS

Visite o painel interativo COVID-19 de Mato Grosso do Sul
http://mais.saude.ms.gov.br/


| | |
|---|---|
| **Governador do Estado de Mato Grosso do Sul** | Eduardo Correa Riedel |
| **Secretário de Estado de Saúde** | Maurício Simões Corrêa |
| **Secretária de Estado de Saúde Adjunta** | Crhistinne Cavalheiro Maymone Gonçalves |
| **Superintendente de Vigilância em Saúde** | Larissa Domingues Castilho de Arruda |
| **Coordenadora de Emergências em Saúde Pública** | Karine Ferreira Barbosa Obara |
| **Coordenadora Estadual Imunização** | Ana Paula Rezende de Oliveira Goldfinger |
| **Gerente de Influenza e Doenças Respiratórias** | Lívia de Mello Almeida Maziero |

**Elaboração**

Antonio Felipe Monge Pascual
Frederico Jorge Pontes de Moraes
Grazielli Rocha Romera
Lívia de Mello Maziero
Lucienne Gamarra
Naira Rocha Chaves
Valdir Castanho Escandolhero
Viviane Campos Ametlla